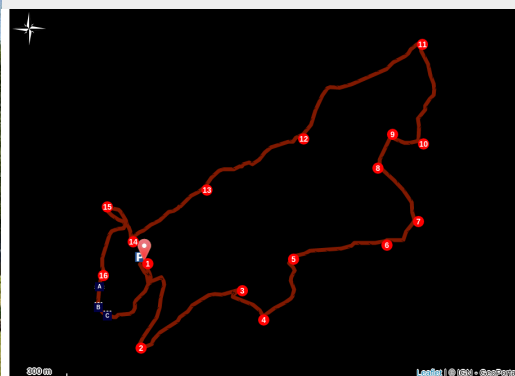


Circuit du plan d'eau des Forges

Vallée de la Vézère – massif des Monédières - Lamongerie



(B.Charles - OT Terres de Corrèze)



Une randonnée sous le thème de la nature, ouvrez grand vos yeux et vos oreilles et laissez vous bercer par les bruits qui vous entourent.

Belle balade ombragée à travers une forêt de chênes, hêtres, et autres essences. Prévoyez votre maillot de bain pour finir par une petite baignade dans le Plan d'eau des Forges "Pavillon Bleu" !

Infos pratiques

Pratique : Pédestre

Durée : 2 h 30

Longueur : 8.1 km

Dénivelé positif : 164 m

Difficulté : Facile

Type : Boucle

Thèmes : Lacs et rivières,
Patrimoine et architecture,
Paysage

Accessibilité : VTT

Itinéraire

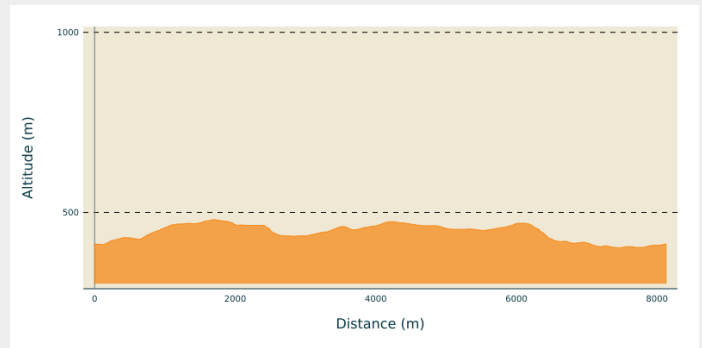
Départ : Plan d'eau des Forges,
Lamongerie

Arrivée : Plan d'eau des Forges,
Lamongerie

Balisage : — Balisage jaune

Communes : 1. Lamongerie

Profil altimétrique



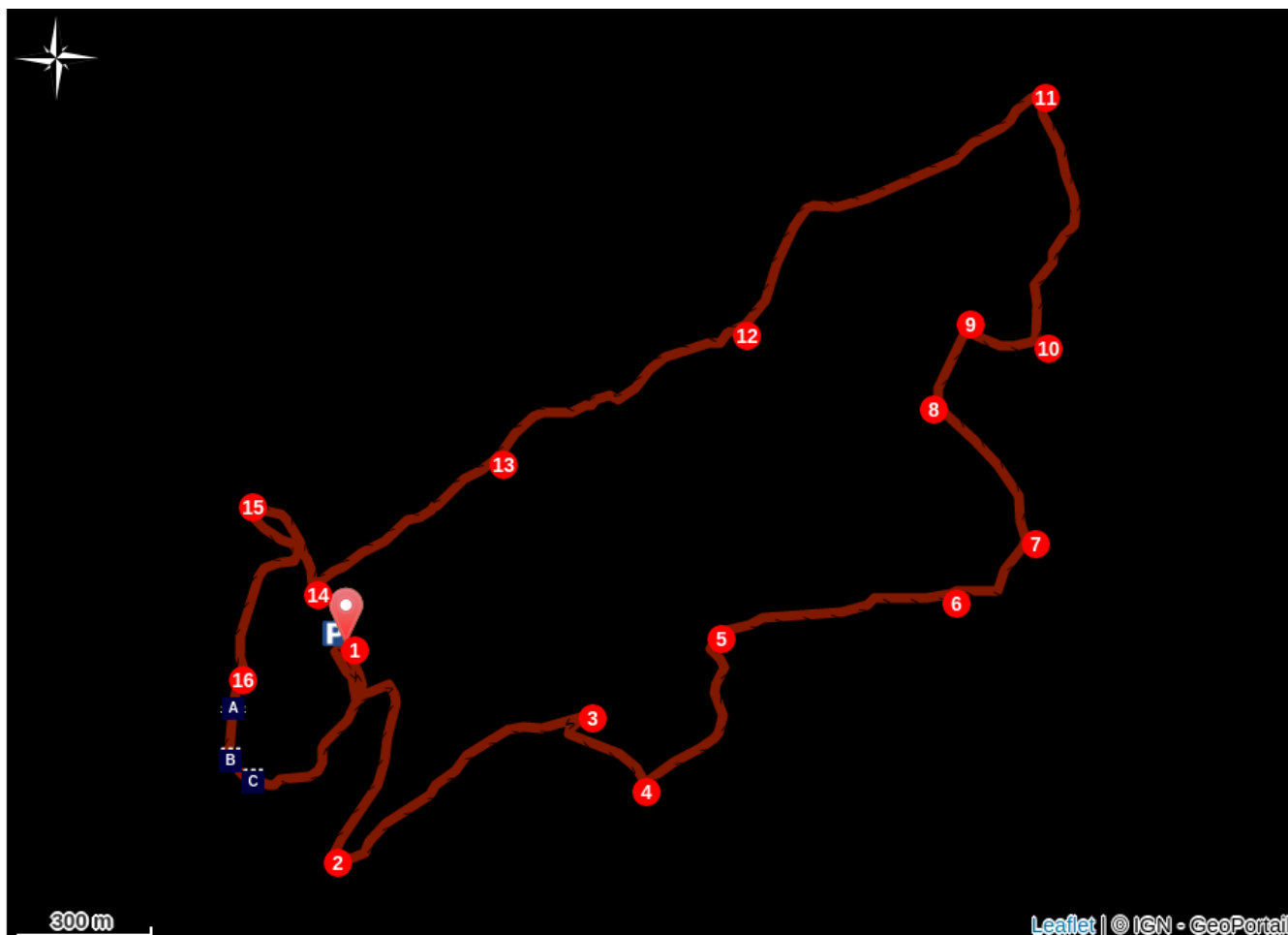
Altitude min 402 m Altitude max 480 m



1. Au départ, prendre le chemin en face, passer devant un hangar et prendre le chemin à droite qui monte sous la ligne électrique.
2. Au bout du chemin, prendre le chemin qui part en sous-bois à gauche et amène jusqu'à la route.
3. Arrivé sur la route, prendre la route à droite puis le premier chemin à gauche. Descendre jusqu'à la première intersection. Première variante : prendre la route à gauche pour rejoindre le n°13 (4km).
4. A l'intersection, prendre à gauche et descendre le chemin toujours tout droit.
5. Au bout du chemin, prendre à droite et continuer toujours tout droit sur ce chemin qui mène à la route.
6. Arrivé à la route, prendre à droite puis le premier chemin à gauche pour longer l'étang. Deuxième variante : prendre la route à gauche pour rejoindre le n°12 (6,2km).
7. Après avoir longé l'étang, prendre le chemin central qui monte en face. Continuer tout droit en laissant le chemin à droite.
8. Au bout, continuer sur le chemin qui tourne légèrement à droite, puis à l'intersection, prendre à droite.
9. Arrivé en haut du chemin, descendre le chemin sur la droite.
10. En bas du chemin, prendre le chemin à gauche puis le prochain à gauche.
11. En haut du chemin, arriver à l'intersection, prendre le chemin à gauche, continuer toujours tout droit sur le chemin central qui mène jusqu'à la route.
12. Arrivé à la route, traverser et prendre le chemin en face, puis à droite et continuer toujours tout droit le chemin central qui mène à une petite route.
13. Traverser la route et prendre le chemin en face.
14. Arrivé près du camping, prendre le chemin à droite, continuer tout droit, laisser le premier chemin et prendre le second à gauche qui mène à une piste.
15. Arrivé à la piste, prendre à gauche, puis continuer cette piste qui longe le ruisseau des forges et mène au plan d'eau des Forges.
16. Prendre légèrement à droite pour faire le tour du plan d'eau des Forges jusqu'à l'aire de jeux et à hauteur du minigolf, monter les escaliers à droite pour revenir au point de départ.



Rando Millevaliches
NATURE EN LIMOUSIN

Sur votre chemin...



 Plan d'eau des Forges (A)
 Château de la Grenerie (C)

 Tour de Masseret (B)



Rando Millevaches
NATURE EN LIMOUSIN

23 avr. 2024 • Circuit du plan d'eau des Forges •

Toutes les infos pratiques

Recommandations

Risque de mauvais temps, de boue en hiver
Risque de fortes chaleurs en été.

Le plan d'eau des Forges, labellisé Pavillon Bleu : Prévoyez votre maillot de bain et finissez votre balade par une petite baignade !

Comment venir ?

Accès routier

Depuis l'autoroute A 20 prendre la sortie n°43 (sortie Masseret), puis suivre complexe touristique
Plan d'eau des Forges Route du Ruisseau des Forges 19510 Lamongerie
Lat : 45.54246Lng : 1.54981

Parking conseillé

Plan d'eau des Forges, Lamongerie

Accessibilité



VTT

Lieux de renseignement

Office de Tourisme Terres de Corrèze (Uzerche)

10, place de la Libération, 19140 Uzerche
accueil@terresdecorreze.com
Tel : 05 55 73 15 71
<https://www.terresdecorreze.com/>



Rando Millevaches
NATURE EN LIMOUSIN

23 avr. 2024 • Circuit du plan d'eau des Forges •

Sur votre chemin...



🌊 Plan d'eau des Forges (A)

Ce plan d'eau, labélisé Pavillon Bleu, donne place à un camping, un lieu de restauration, une buvette ainsi que de nombreux aménagements sportifs et de loisirs autour de l'eau : parcours santé, location de paddle, mini-golf, tables de piques etc. La baignade est surveillée en juillet et août.

Crédit photo : OT Pays d'Uzerche



🏰 Tour de Masseret (B)

Dominant la cité, trône une tour d'aspect moyenâgeux, construction récente abritant en réalité un château d'eau. A son sommet une table d'orientation vous offrira une vue panoramique exceptionnelle, notamment sur le massif des Monédières et les monts du Sancy. Vous y trouverez aussi une exposition de panneaux explicatifs sur la construction et l'histoire de la tour et différentes thématiques (vaches limousine, résistance, Monédières)
(Située à 2.5 km du plan d'eau)

Crédit photo : L.Léonard - OT Terres de Corrèze

🏰 Château de la Grenerie (C)

Le château de la Grènerie, situé sur la Commune de Salon la Tour a été construit sur une terrasse qui domine, du côté nord une petite vallée où se trouve un étang de 3 ha. Il a été construit en 1450 par la famille Lesbolières originaires de Masseret. En 1518, elle a été vendue à la famille Beaupoil de St-Aulaire, famille Bretonne qui l'achèvera et l'agrandira (4 km de la tour, vue depuis le haut de la tour, château privé, ne se visite pas)



Rando Millevaches
NATURE EN LIMOUSIN

23 avr. 2024 • Circuit du plan d'eau des Forges •