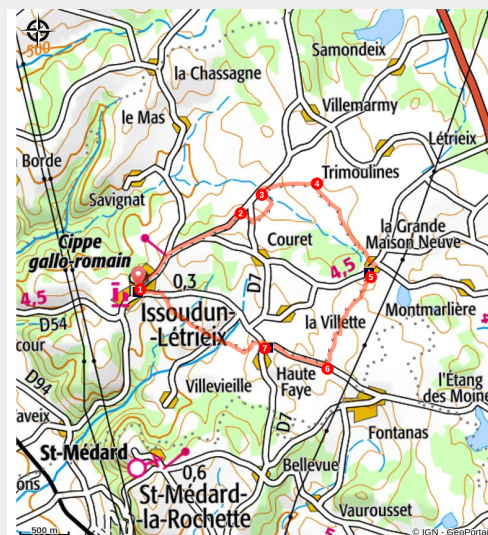


Chemin des Croix

Sud Creuse – Aubusson – lac de Vassivière – Issoudun-Létrieux



Issoudun Létrieux - Carte de Cassini (BnF)



Randonnée à la découverte du petit patrimoine d'Issoudun Létrieux et plus particulièrement des croix.

Des croix en granit monolithiques aux croix en fer forgé, partez sur les chemins de cette commune qui a su préserver son petit patrimoine.

Infos pratiques

Pratique : Pédestre

Durée : 2 h

Longueur : 7.6 km

Dénivelé positif : 129 m

Difficulté : Facile

Type : Boucle

Thèmes : Patrimoine et architecture

Itinéraire

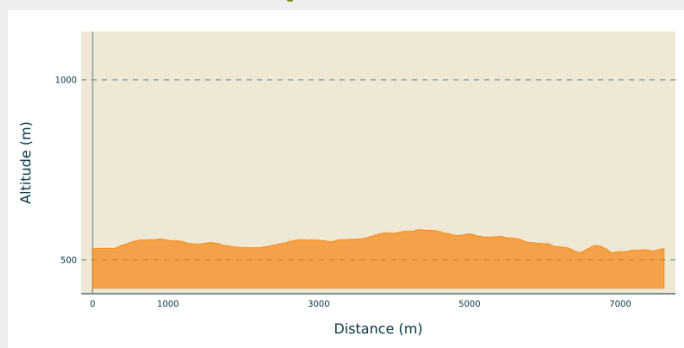
Départ : Place de l'église, Issoudun-Létrieux

Arrivée : Place de l'église, Issoudun-Létrieux

Balisage : — Balisage jaune

Communes : 1. Issoudun-Létrieux

Profil altimétrique



Altitude min 520 m Altitude max 584 m

1. Suivre la direction du cimetière et continuer tout droit sur environ 2 km.
2. Prendre à droite, traverser la route D 7 et prendre la première à droite.
3. Reprendre une portion de route sur la droite et prendre la première à droite.
4. Tourner à droite et continuer tout droit jusqu'au hameau de La Grande Maison Neuve.
5. A la sortie du hameau prendre à gauche et continuer tout droit sur environ 2 km jusqu'à la route.
6. Poursuivre sur la route à droite et continuer tout droit jusqu'au hameau de Haute Faye.
7. Tourner à droite puis emprunter le premier chemin à gauche ; continuer tout droit jusqu'à la route et prendre à gauche pour rejoindre Issoudun Létrieux.

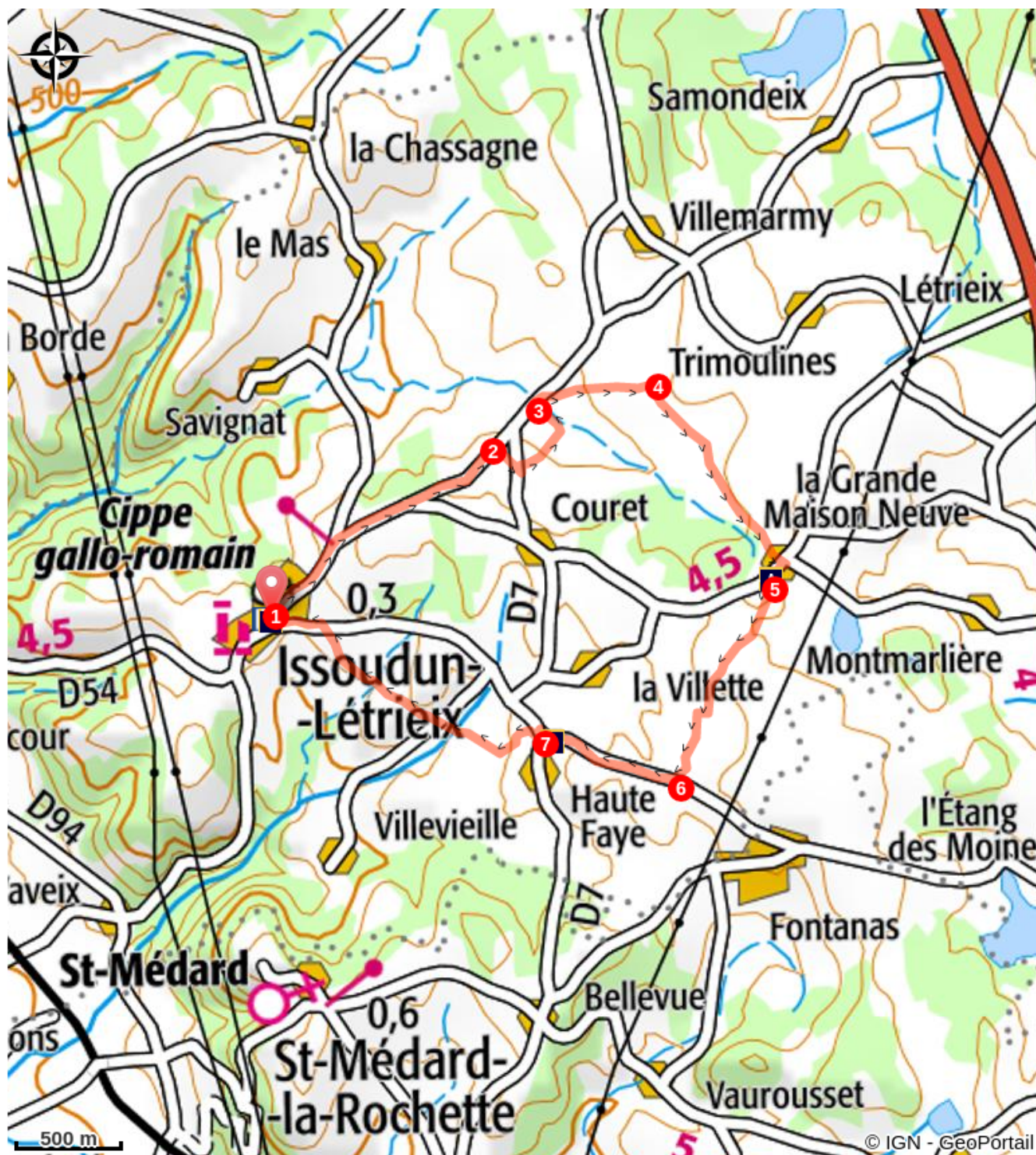


Parc
naturel
régional
de Millevaches
en Limousin


Rando Millevaches
NATURE EN LIMOUSIN

17 mars 2025 • Chemin des Croix •

Sur votre chemin...



 Croix (A)

 Fontaine-abreuvoir du Château de Haute-Faye (B)

 L'église et le cippe gallo-romain (C)



Rando Millevaches
NATURE EN LIMOUSIN

17 mars 2025 • Chemin des Croix •

Toutes les infos pratiques

Comment venir ?

Accès routier

De Chénérailles direction Issoudun Létrieux par la D 990 puis la D 7.

Parking conseillé

Place de l'église, Issoudun-Létrieux

Lieux de renseignement

**Communauté de communes Marche
et Combrailles en Aquitaine**

Rue de l'Etang, 23700 Auzances

Tel : 05 55 67 04 99



Rando Millevaches
NATURE EN LIMOUSIN

17 mars 2025 • Chemin des Croix •

Sur votre chemin...



Croix (A)

Le premier rôle d'une croix est de christianiser un lieu. Les croix de chemins témoignent donc avant tout de l'avancée du christianisme et de la présence de l'Église. Elles sont implantées en bordure d'une voirie souvent à l'emplacement d'un lieu de culte païen pour en effacer les pratiques. C'est aussi une manière de protéger les récoltes environnantes et l'occasion de faire une courte prière après ou avant le travail. Le carrefour est aussi un lieu privilégié pour y implanter une croix qui peut également servir de limite territoriale.

Crédit photo : MCEA



Fontaine-abreuvoir du Château de Haute-Faye (B)

Le château de Haute-Faye est mentionné sur la carte de Cassini au XVIIIe siècle. La fontaine-abreuvoir est taillée dans son mur d'enceinte et permettait notamment de ravitailler les troupeaux se rendant à la foire de Chénérailles.

Crédit photo : MCEA



L'église et le cippe gallo-romain (C)

Eglise du XIIIème siècle de style roman. Exposition d'objets en granit à proximité dont des cippes gallo-romains. Ce sont des pierres dressées sur lesquelles étaient placées des inscriptions destinées à préserver la mémoire d'un événement ; ils pouvaient également servir de bornes.

Crédit photo : MH