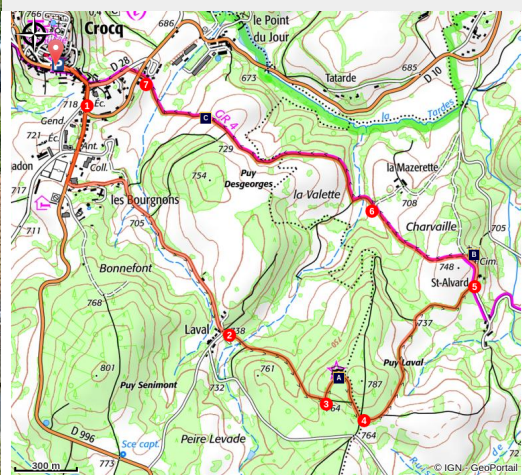


De Dolmen en Donjon

Parc de Millevaches en Limousin - Crocq



Vue du bourg de Crocq (Creuse Tourisme)



*De dolmen en donjon, parcourez
l'histoire de Crocq et de ses alentours.*

L'atmosphère de cette balade vous transporte en d'autres temps. Entre pierre de légende et bourg médiéval, partez à la rencontre du riche passé de la région.

Infos pratiques

Pratique : Pédestre

Durée : 2 h

Longueur : 6.8 km

Dénivelé positif : 194 m

Difficulté : Facile

Type : Boucle

Thèmes : Histoire

Accessibilité : VTT

Itinéraire

Départ : Place Georges Hubert, Crocq

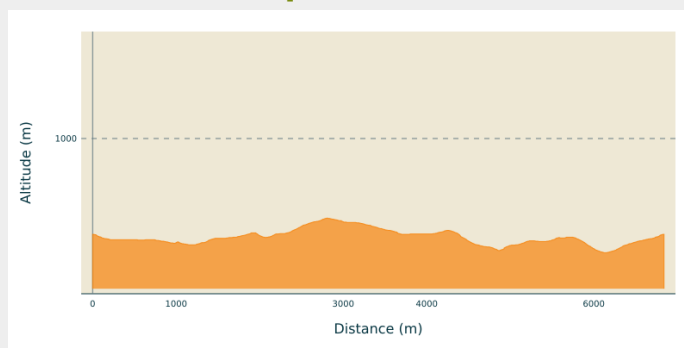
Arrivée : Place Georges Hubert, Crocq

Balisage : — Balisage jaune

Communes : 1. Crocq

2. Basville

Profil altimétrique



Altitude min 683 m Altitude max 779 m

1. Descendre la rue principale en direction de La Courtine ; passer devant le collège et prendre la première route à gauche, direction Laval.
2. Au village de Laval, prendre à gauche le chemin descendant et fléché "le Dolmen" ; traverser le bois.
3. Remonter légèrement vers la clairière où se trouve le dolmen et suivre le chemin, qui en descendant, rejoint la route de Laval-Dimpoux.
4. Prendre à gauche (100 m avant la route) le chemin qui conduit à Saint-Alvard.
5. Monter jusqu'à la chapelle et en haut, à gauche, prendre le chemin qui part entre les prés puis dans le bois.
6. Suivre tout droit (en laissant à droite le chemin qui remonte vers la Mazerette) ; après le ruisseau, prendre à droite le chemin qui monte dans le bois et suivre toujours tout droit jusqu'à la route de Crocq.
7. Traverser la route et emprunter le passage en face pour remonter vers le bourg.

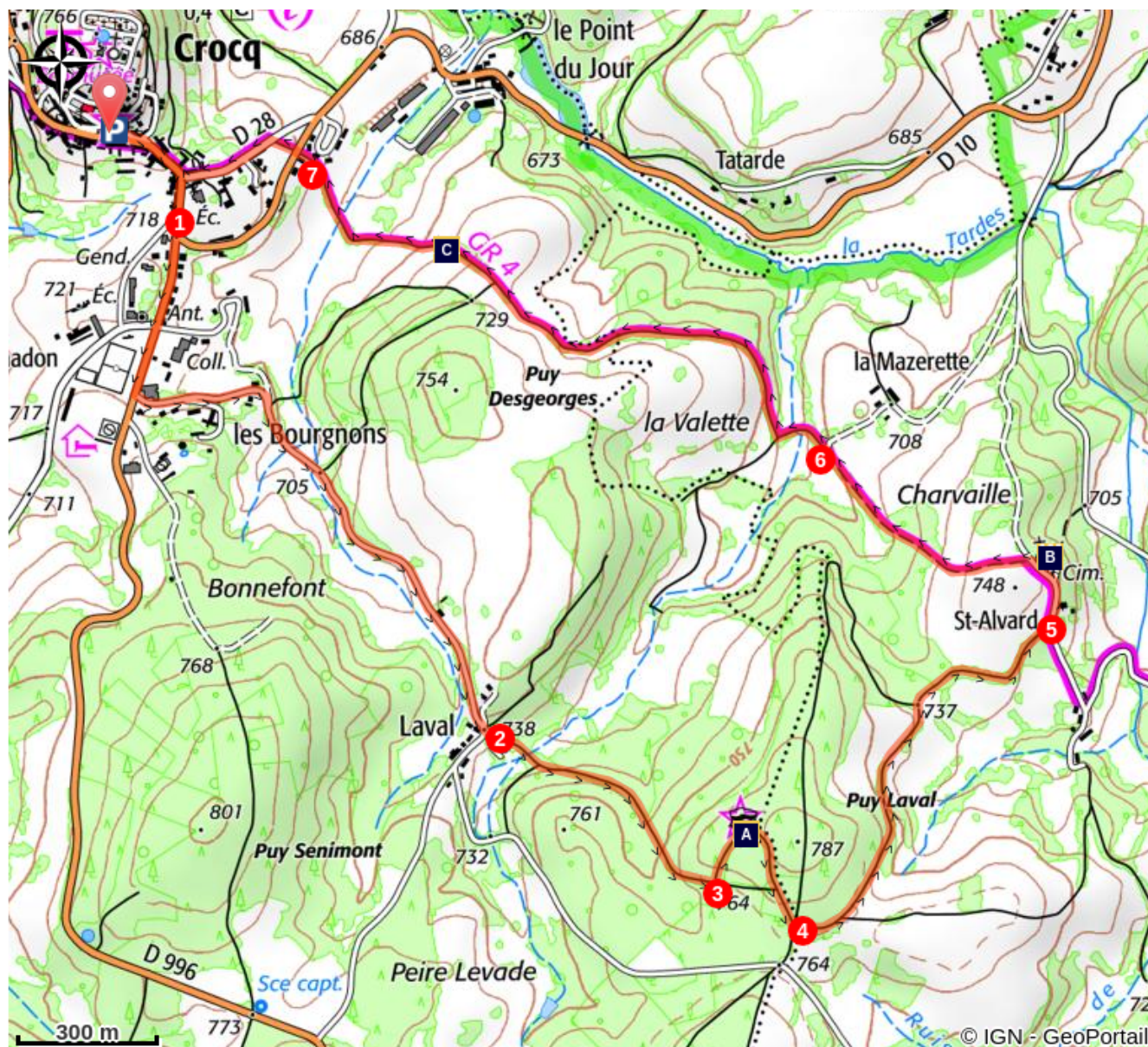




Parc
naturel
régional
de Millevaches
en Limousin

Rando Millevaches
NATURE EN LIMOUSIN

27 juil. 2024 • De Dolmen en Donjon •

Sur votre chemin...



-  Dolmen d'Urbe (A)
-  Tours de Crocq (C)

-  Chapelle St Alvard (B)



Rando Millevaches
NATURE EN LIMOUSIN

27 juil. 2024 • De Dolmen en Donjon •

Toutes les infos pratiques

Comment venir ?

Accès routier

D'Aubusson, prendre la D 941 direction La Villetelle puis prendre à droite la D 9 jusqu'à Crocq

Parking conseillé

Place Georges Hubert, Crocq

Accessibilité



VTT

Lieux de renseignement

**Communauté de communes Marche
et Combrailles en Aquitaine**

Rue de l'Etang, 23700 Auzances

Tel : 05 55 67 04 99



Parc
naturel
régional
de Millevaches
en Limousin

Rando Millevaches
NATURE EN LIMOUSIN

27 juil. 2024 • De Dolmen en Donjon •

Sur votre chemin...



Dolmen d'Urbe (A)

Situé dans le bois d'Urbe, il est aussi appelé "La Pierre Levée". Une tradition raconte que les jeunes filles du pays grimpaient sur la table et sautaient à terre pour trouver un mari dans l'année.

Crédit photo : Commune de Crocq



Chapelle St Alvard (B)

Datée du XIIe siècle et restaurée au XVIIIe, la chapelle possède un clocher-mur à pignon triangulaire.

Crédit photo : MCEA



Tours de Crocq (C)

Ultimes vestiges d'un puissant château fort du XIIe siècle, les 2 tours offrent un splendide panorama sur le Limousin et l'Auvergne. 2 salles présentent une histoire des travaux de restauration et accueillent des expositions saisonnières.

Crédit photo : Creuse Tourisme



Rando Millevaches
NATURE EN LIMOUSIN

27 juil. 2024 • De Dolmen en Donjon •