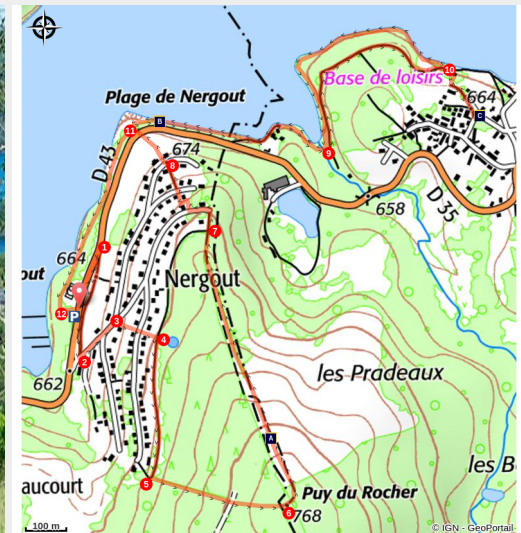


Circuit de Nergout

Lac de Vassivière - Beaumont-du-Lac



(M. Albin)



Un circuit de randonnée pédestre très agréable, qui offre de nombreuses vues sur le Lac de Vassivière.

Le lac de Vassivière est un lac artificiel créé pour des besoins énergétiques en 1949. C'est un site exceptionnel de plus de 1000 ha, offrant aux visiteurs plus de 45 kilomètres de rivages. Le circuit de Nergout longe une partie du lac et vous offre plusieurs jolis points de vue sur celui-ci.

Infos pratiques

Pratique : Pédestre

Durée : 1 h 10

Longueur : 5.9 km

Dénivelé positif : 150 m

Difficulté : Facile

Type : Boucle

Thèmes : Lacs et rivières,
Paysage, Point de vue

Accessibilité : VTT

Itinéraire

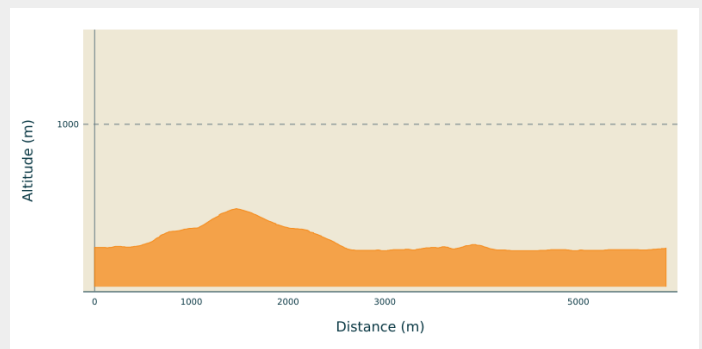
Départ : Parking du port, Nergout

Arrivée : Parking du port, Nergout

Balisage : — Balisage mauve

Communes : 1. Beaumont-du-Lac
2. Royère-de-Vassivière

Profil altimétrique



Altitude min 649 m Altitude max 766 m

Longer la route à droite du terrain.

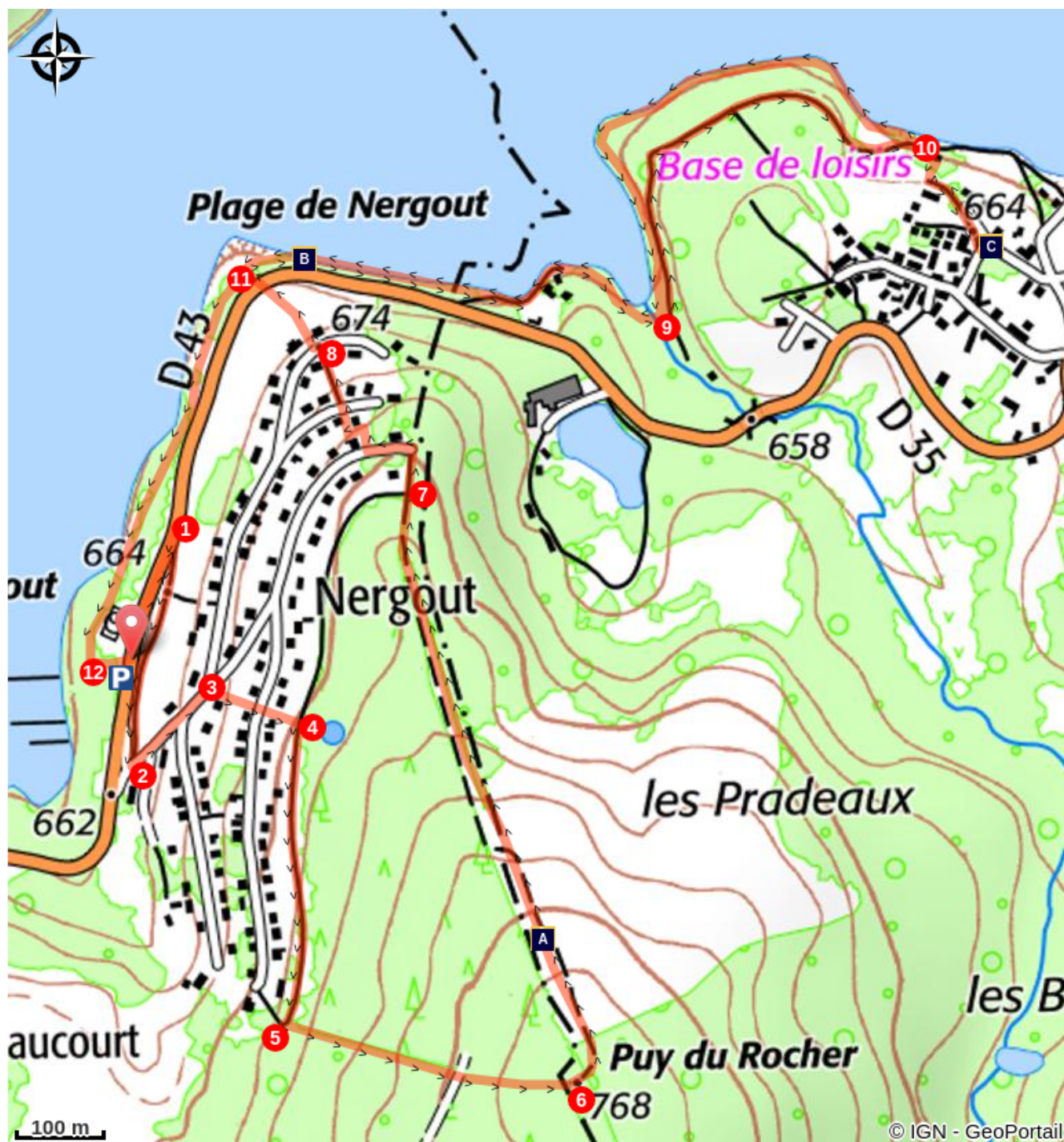
1. Après environ 100 m sur la route, prendre une petite route qui monte, puis prendre tout de suite un chemin qui part à droite en surplomb de la route.
2. Arriver à la route, l'emprunter sur la gauche et monter sur 100 mètres.
3. Prendre les escaliers qui montent sur votre droite. Continuer la montée jusqu'à arriver sur un chemin.
4. Prendre le chemin sur la droite et le suivre.
5. Prendre le chemin qui monte à gauche dans le bois de mélèzes. Arriver dans une petite clairière, continuer tout droit sur le chemin en face.
6. Au sommet, prendre le sentier à gauche. Descendre le sentier en longeant une lande sèche.
7. Aller tout droit et passer devant la maison. Prendre à gauche dans le lotissement et tout de suite à droite. Descendre. Prendre le chemin qui passe entre deux haies et poursuivre jusqu'à la route.
8. À la route, traverser celle-ci et aller tout droit en direction de la plage du Lac. Prendre ensuite le sentier sur la droite. Laisser un chemin à droite qui remonte vers la route.
9. Traverser un ruisseau.
Variante : Possibilité d'aller voir les vestiges d'un ancien moulin. Suivre le chemin sur 400 mètres.
Variante : Possibilité d'aller voir le village typique de Vauveix et ses croix de chemin sur votre droite.
10. Prendre à gauche en traversant la prairie. Se diriger vers le bois et suivre un sentier qui longe le bord du Lac.
11. Passer devant un poste de secours et revenir au port de Nergout en longeant le lac.
12. A la petite route, rejoindre le point de départ.




Rando Millevaches
NATURE EN LIMOUSIN

17 mai 2025 • Circuit de Nergout •

Sur votre chemin...



 Point de vue sur le Lac de Vassivière (A)

 Un des plus grands lacs artificiels de France : Vassivière (B)

 Croix de chemin de Vauveix (C)



Rando Millevaches
NATURE EN LIMOUSIN

17 mai 2025 • Circuit de Nergout •

Toutes les infos pratiques

Recommandations

Prudence quelques passages sur la berge sont étroits essentiellement sur la partie retour de Vauveix, avant de retrouver le sentier de rives.

Comment venir ?

Transports

Gare à Eymoutiers (15 km)

Accès routier

De Limoges, prendre la D 979 en direction d'Eymoutiers. À Eymoutiers, prendre la D 992 en direction de Nedde et tourner à gauche sur la D 43 en direction de Beaumont-du-Lac. Passer Beaumont et poursuivre jusqu'à Nergout.

D'Eymoutiers, prendre la D 992 en direction de Nedde et tourner à gauche sur la D 43 en direction de Beaumont-du-Lac. Passer Beaumont et poursuivre jusqu'à Nergout.

Parking conseillé

Parking du port, Nergout

Accessibilité



Rando Millevaches
NATURE EN LIMOUSIN

17 mai 2025 • Circuit de Nergout •

 Lieux de renseignement

Office de Tourisme des Portes de Vassivière

17 Avenue de la Paix, 87120 Eymoutiers

ot-accueil@cc-portesdevassiviere.fr

Tel : 05 55 69 27 81

<https://www.tourisme-portesdevassiviere.fr>

Office de Tourisme Le Lac de Vassivière

Auphelle, 87470 PEYRAT LE CHATEAU

tourisme@lелacdevassiviere.com

Tel : 05 55 69 76 70

<http://www.lелacdevassiviere.com>



Parc
naturel
régional
de Millevaches
en Limousin

Rando Millevaches
NATURE EN LIMOUSIN

17 mai 2025 • Circuit de Nergout •

Sur votre chemin...



Point de vue sur le Lac de Vassivière (A)

Créé en 1949, le lac de Vassivière demeure un site exceptionnel et de renom offrant aux visiteurs plus de 45 km de rivages qui ne sont pas sans évoquer certains grands lacs canadiens.

Crédit photo : P.Radonnet - PAH Monts et Barrages



Un des plus grands lacs artificiels de France : Vassivière (B)

C'est l'un des plus grands lacs artificiels de France avec près de 1000 ha d'étendue d'eau (14ème lac artificiel de France) et 106 millions de m³ d'eau.

Crédit photo : OT Portes de Vassivière



Croix de chemin de Vauveix (C)

Croix de chemin que l'on retrouve en allant dans le village typique de Vauveix.

Crédit photo : OT Portes de Vassivière