Le chemin des Chapelles

Plateau de Millevaches

Vue du Mont-Bessou (CC HCC)

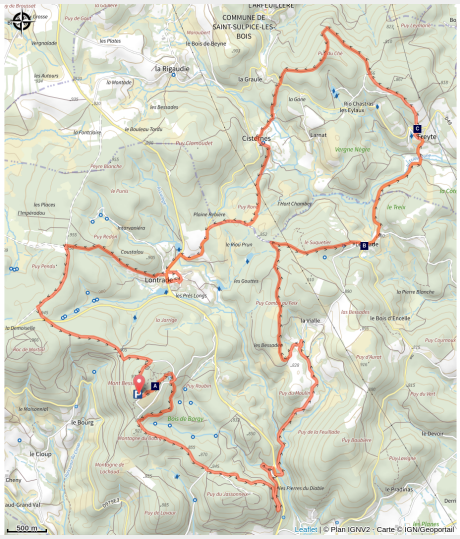

Un circuit sportif sur les contreforts du Plateau de Millevaches.

Ce circuit fait partie de la base VTT FFVélo Haute-Corrèze, plus grand espace VTT de France avec ses 1000 km de circuits balisés. Il prolonge le circuit 8 "Monts et Bruyères" et est raccourci du circuit 10 "Ô Taphaleschas !". Un circuit roulant sur des pistes forestières, enchainant montées et descentes sans trop de répits, idéal pour une sortie courte mais rythmée.

Infos pratiques

- Pratique : VTT
- Durée : 2 h 45
- Longueur : 25.4 km
- Dénivelé positif : 726 m
- Difficulté : Difficile
- Type : Boucle

Itinéraire

Départ : Parking du Mont-Bessou, Meymac
Arrivée : Parking du Mont-Bessou, Meymac
Balisage : Balisage VTT marron
Communes : 1. Meymac
2. Saint-Sulpice-les-Bois

Profil altimétrique

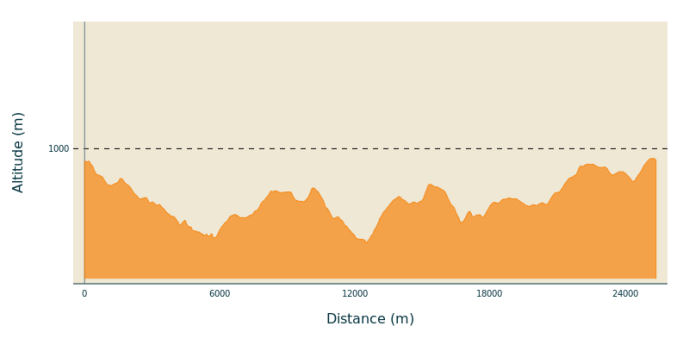

Altitude min 739 m Altitude max 973 m

Départ sur le parking de la tour panoramique. Partir en direction de la tour.

Sur votre chemin…

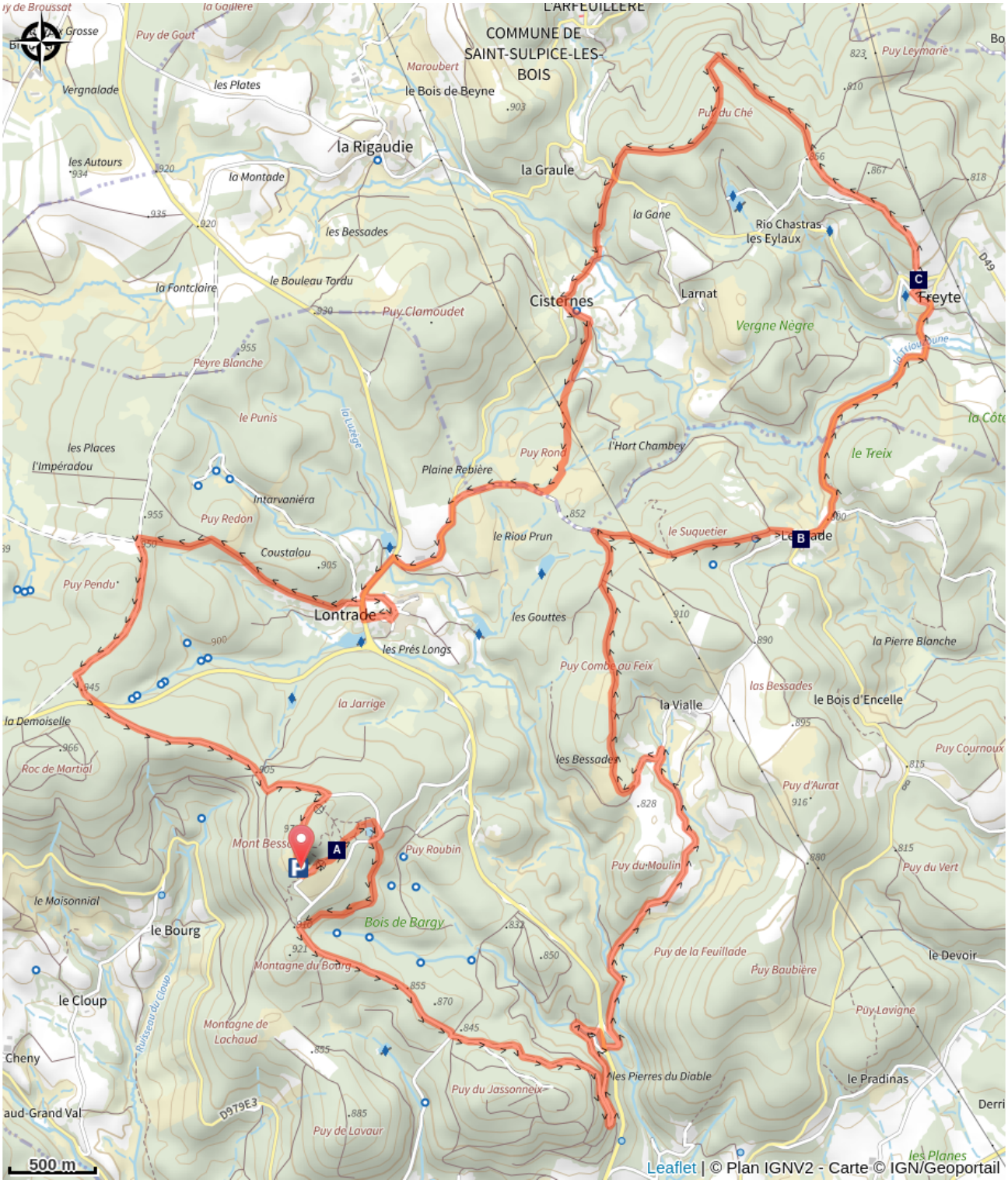

Tour du Mont Bessou (A)
Lestrade (B)
La chapelle Saint-Jacques (C)

Toutes les infos pratiques

ℹ Chiens de protection (itinéraire VTT)

PRUDENCE : Chiens de protection des troupeaux

Ces chiens sont là pour protéger les troupeaux, il est conseillé d'adopter un comportement adapté lors de votre rencontre avec eux.

Nous vous invitons à consulter la page En savoir plus pour plus d'informations.

Comment venir ?

Accès routier

Prendre la D36 (Meymac-Felletin) ; 5 km après Meymac, prendre à gauche dir. Mont Bessou.

Parking conseillé

Parking du Mont-Bessou, Meymac

Lieux de renseignement

Bureau d'information touristique de Meymac
1 place de L'Hôtel de ville, 19250 Meymac
Tel : 05 19 60 00 30
https://www.tourisme-hautecorreze.fr/

Sur votre chemin…

Tour du Mont Bessou (A)

Montez les quelques marches de la Tour panoramique du Mont Bessou qui vous élève au plus haut du Limousin et de la Montagne limousine, soit à 1 000 m d'altitude. Découvrez le plateau de Millevaches devant vous… Ne cherchez pas la bergère et son troupeau qui fut transformé, dixit la légende, par le diable en 100 pierres (voir le site des Cent pierres). Ne vous attardez pas non plus, en bon étymologiste, à chercher les 1 000 bath ou 1 000 ruisseaux qui serpentent dans les creux des alvéoles, alimentant pacages (prairies humides) et tourbières, avant d'aller grossir les eaux de la Dordogne et de la Loire. Ne croyez pas enfin que les hauts plateaux limousins ressemblent à une chaîne de puys volcaniques, comme ceux d'Auvergne que vous apercevez au loin. Mais ils se présentent bien plus comme une succession monotone de lourdes croupes ou alvéoles séparées par des vallons à peine marqués… le paysage de Millevaches est grandiose.

Crédit photo : CC HCC

Lestrade (B)

Les villages de la Haute-Corrèze avaient tous une vocation agricole. La traversée de ces hameaux constitue toujours un moment de découverte unique lors d'une randonnée : granges, maisons de maître, croix, petit patrimoine... A Lestrade, ne manquez la chapelle, le four à pain, les murets de pierre sèche…

Crédit photo : G.Salat - CC HCC

La chapelle Saint-Jacques (C)

Cette chapelle date au moins du XIIIe siècle. Accolée à un petit cimetière, son clocher-mur est construit en toute simplicité, mais la qualité de ses encadrements de baies, son sol constitué d'un dédalle de tombes funéraires de religieux (n'hésitez pas à rentrer à l'intérieur) et sa voûte entièrement lambrissée en font un édifice remarquable.

Crédit photo : V.Mendras - CC HCC

Parc naturel régional de Millevaches en Limousin

Rando Millevaches
NATURE EN LIMOUSIN