La ligne des crêtes

Plateau de Millevaches - Ambrugeat

(CC HCC)

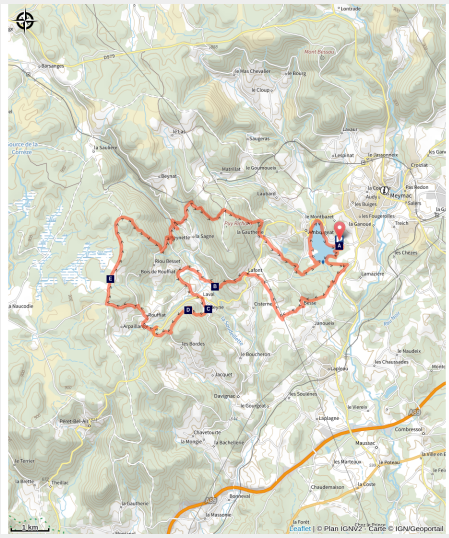

ATTENTI0N: SUITE A UNE DEGRADATION DE PASSERELLE, ITINERAIRE DETOURNE PAR LA ROUTE ENTRE LAFONT ET LA MOULINE. (12/2023). REPARATION EN COURS.

Le circuit le plus sportif au départ du lac de Séchemailles.

Ce circuit fait partie de la base VTT FFVélo Haute-Corrèze, plus grand espace VTT de France avec ses 1000 km de circuits balisés. Un circuit classé noir en raison de son dénivelé mais qui ne comporte pas de difficulté technique particulière : idéal pour une sortie tonique assez courte. Possibilité d'allonger la boucle en croisant avec le circuit 13 "Le champ nègre". Les portions au bord du lac sont par contre empruntées par des piétons qui restent prioritaires.

Infos pratiques

Pratique : VTT

Durée : 3 h 30

Longueur : 29.8 km

Dénivelé positif : 837 m

Difficulté : Sportif

Type : Boucle

Itinéraire

Départ : Parking du lac de Séchemailles, Ambrugeat
Arrivée : Parking du lac de Séchemailles, Ambrugeat
Balisage : Balisage VTT marron
Communes : 1. Ambrugeat
2. Meymac
3. Davignac

Profil altimétrique

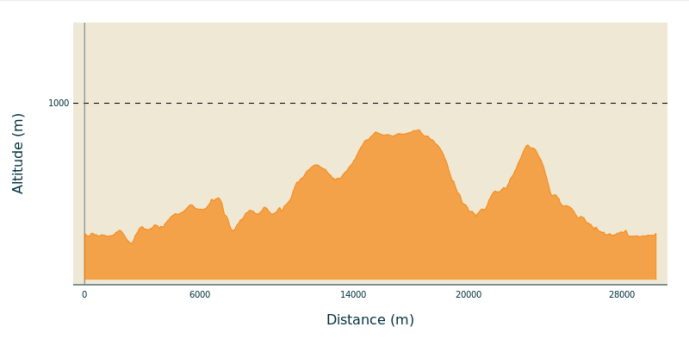

Altitude min 610 m Altitude max 926 m

Départ sur le premier parking à l'entrée du site. Le circuit rejoint le lac et part à gauche.

Sur votre chemin…

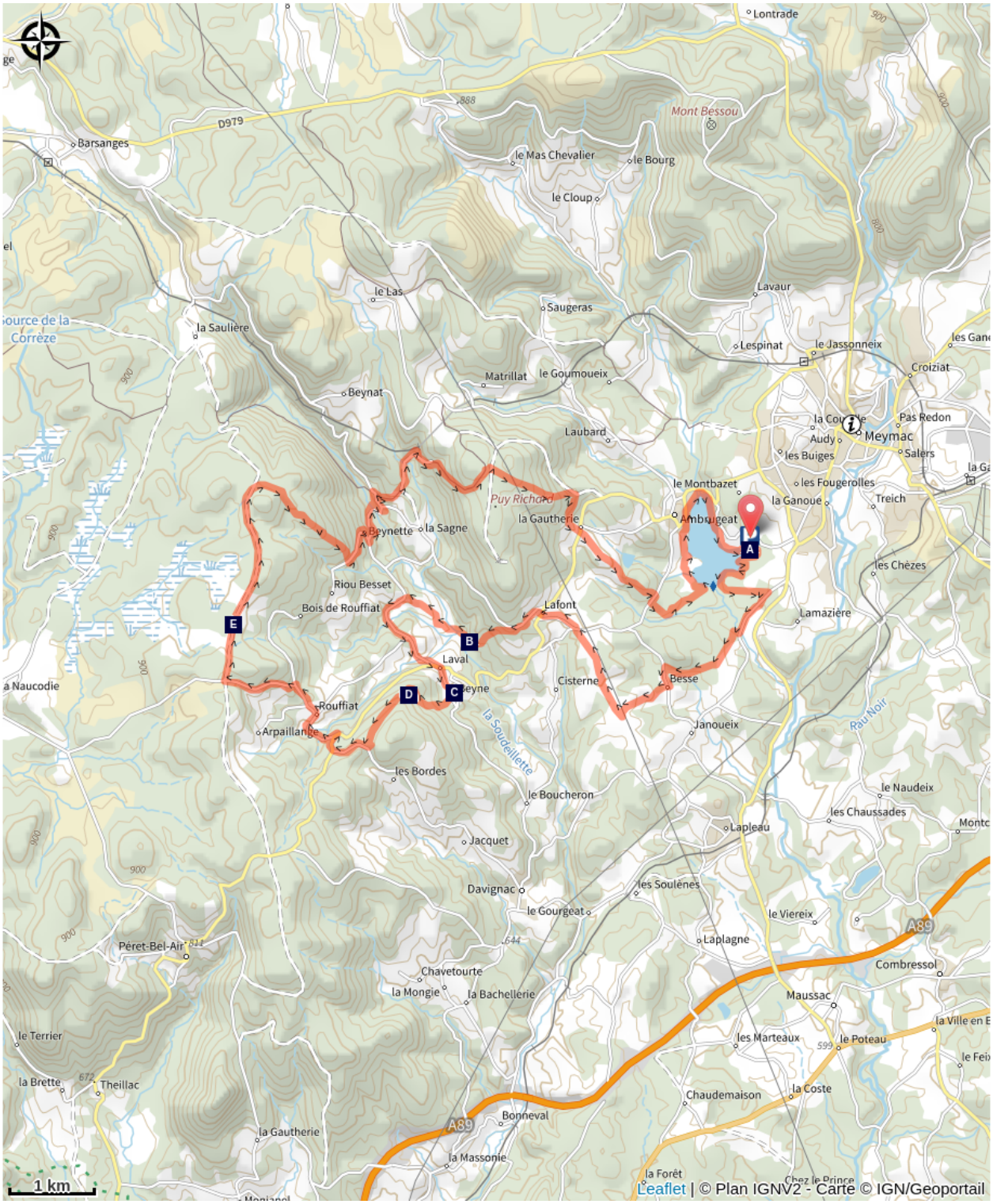

- Etang de Séchemailles (A)
- Four à pain (C)
- Les monts d'Auvergne (E)
- La Soudeillette (B)
- De feuilles en aiguilles (D)

Toutes les infos pratiques

Comment venir ?

Accès routier

Dans Meymac, suivre la direction de Tulle puis du complexe touristique de Séchemailles.

Parking conseillé

Parking du lac de Séchemailles, Ambrugeat

Lieux de renseignement

Bureau d'information touristique de Meymac
1 place de L'Hôtel de ville, 19250
Meymac
Tel : 05 19 60 00 30
https://www.tourisme-hautecorreze.fr/

Sur votre chemin…

Etang de Séchemailles (A)

L’étang de Séchemailles compte de nombreuses activités sportives et de plein air. Randonnée, VTT, canoë, course d’orientation…la liste d’activités natures s’allonge davantage dès l’arrivée de l’été ! Alimenté par le ruisseau des Farges et le ruisseau de Laubard, l’étang de Séchemailles s’étend sur 40 ha. Il sera le point idéal pour instant détente, avant ou après votre parcours.

Crédit photo : V.Mendras - CC HCC

La Soudeillette (B)

La Soudeillette est un affluent de la Luzège qui prend sa source dans les fonds tourbeux du Plateau de Millevaches. La bonne qualité des eaux de la rivière favorise des populations de truite fario. La vallée héberge de nombreuses espèces remarquables tant au niveau animal que végétal, ce qui lui vaut le classement en Zone Naturelle d’Intérêt Faunistique et Floristique. Elle a également été utilisée par l’homme pour faire tourner les moulins.

Crédit photo : V.Mendras - CC HCC

Four à pain (C)

Les villages de la Haute-Corrèze avaient tous une vocation agricole. La traversée de ces hameaux constitue toujours un moment de découverte unique lors d’une randonnée : granges, maisons de maître, croix, petit patrimoine... En traversant Beyne, ne manquez pas le four à pain. , ne manquez pas toujours sur votre gauche la maison avec des linteaux sculptés puis le calvaire.Le four à pain, aussi appelé « fournil ».

Crédit photo : V.Mendras - CC HCC

De feuilles en aiguilles (D)

Que vous préfériez la douceur des forêts feuillues, les mystères des sous-bois résineux, le paysage rude des landes de bruyère ou encore la fraicheur du bord de l’eau, ce circuit vous offrira chacun de ces plaisirs. La diversité des forêts tout au long de ce parcours vous plonge dans la richesse de la Haute-Corrèze et ses paysages forestiers. Il y en a pour tous les gouts !

Crédit photo : V.Mendras - CC HCC

Les monts d’Auvergne (E)

Avec ses 1 885 mètres d'altitude, le puy de Sancy est le point culminant du Massif Central et le plus haut volcan en France métropolitaine. Par grand beau temps, vous pourrez apercevoir le puy de Dôme (facilement reconnaissable par sa forme de dôme, le plus à gauche du paysage).

Crédit photo : V.Mendras - CC HCC