Le Château du Theil

Sud Creuse – Aubusson – lac de Vassivière - Saint-Agnant-près-Crocq

St Agnant près Crocq - Château du Theil (M.Tijeras-Villejoubert (Creuse Tourisme))

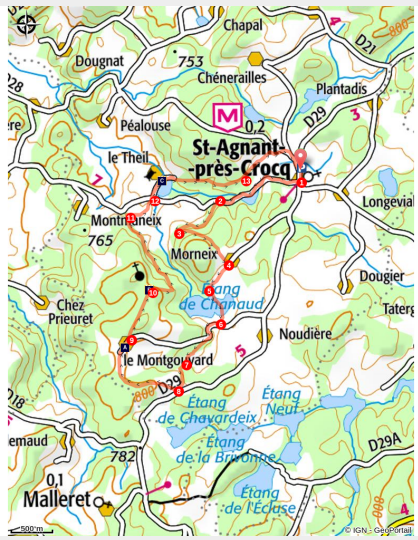

La commune de St Agnant près Crocq vous invite à une balade entre patrimoine et panorama avec pour étapes Montgouyard, la Chapelle St Michel et le Château du Theil.

Par les chemins qui serpentent entre étangs et hêtraies, ce circuit vous transporte de St Agnant près Crocq au château du Theil, en passant par la Chapelle St Michel, point culminant de la commune, avec une vue panoramique de la région.

Infos pratiques

- Pratique : Pédestre
- Durée : 3 h 30
- Longueur : 11.4 km
- Dénivelé positif : 238 m
- Difficulté : Facile
- Type : Boucle
- Thèmes : Patrimoine et architecture
- Accessibilité : VTT

Itinéraire

Départ : Mairie, St Agnant près Crocq
Arrivée : Mairie, St Agnant près Crocq
Balisage : Balisage jaune
Communes : 1. Saint-Agnant-près-Crocq

Profil altimétrique

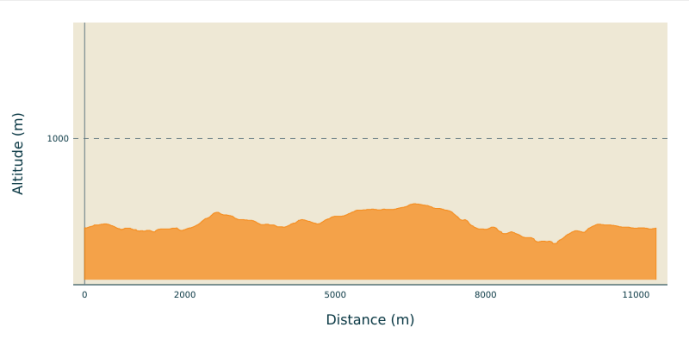

Altitude min 708 m Altitude max 819 m

1. A l'église, tourner à droite direction Magnat-l'Etrange
2. 350 m après l'étang, emprunter un chemin à gauche en sous-bois
3. Monter à gauche un chemin bordé d'anciens murets.
4. A Morneix, descendre à droite.
5. Tourner à gauche à l'intersection.
6. Prendre la route à droite. Dans un virage, après le village, prendre un chemin en sous-bois sur la gauche.
7. A la première patte d'oie, descendre le chemin creux à gauche et à la deuxième continuer sur la gauche.
8. Juste avant la D29, monter à droite un chemin.
9. A Montgouyard, s'engager sur une piste en face vers la chapelle St Michel.
10. A la croix, descendre à droite. Le chemin vire sur la gauche avant de se rétrécir. A Besth, suivre tout droit la route.
11. Prendre ensuite le premier chemin à droite.
12. Couper la D 31, prendre en face et passer sur la chaussée de l'étang. Au bout, monter le chemin à droite.
13. A la patte d'oie, s'engager à gauche jusqu'à la route puis prendre 2 fois à droite pour rejoindre la Mairie.

Sur votre chemin…

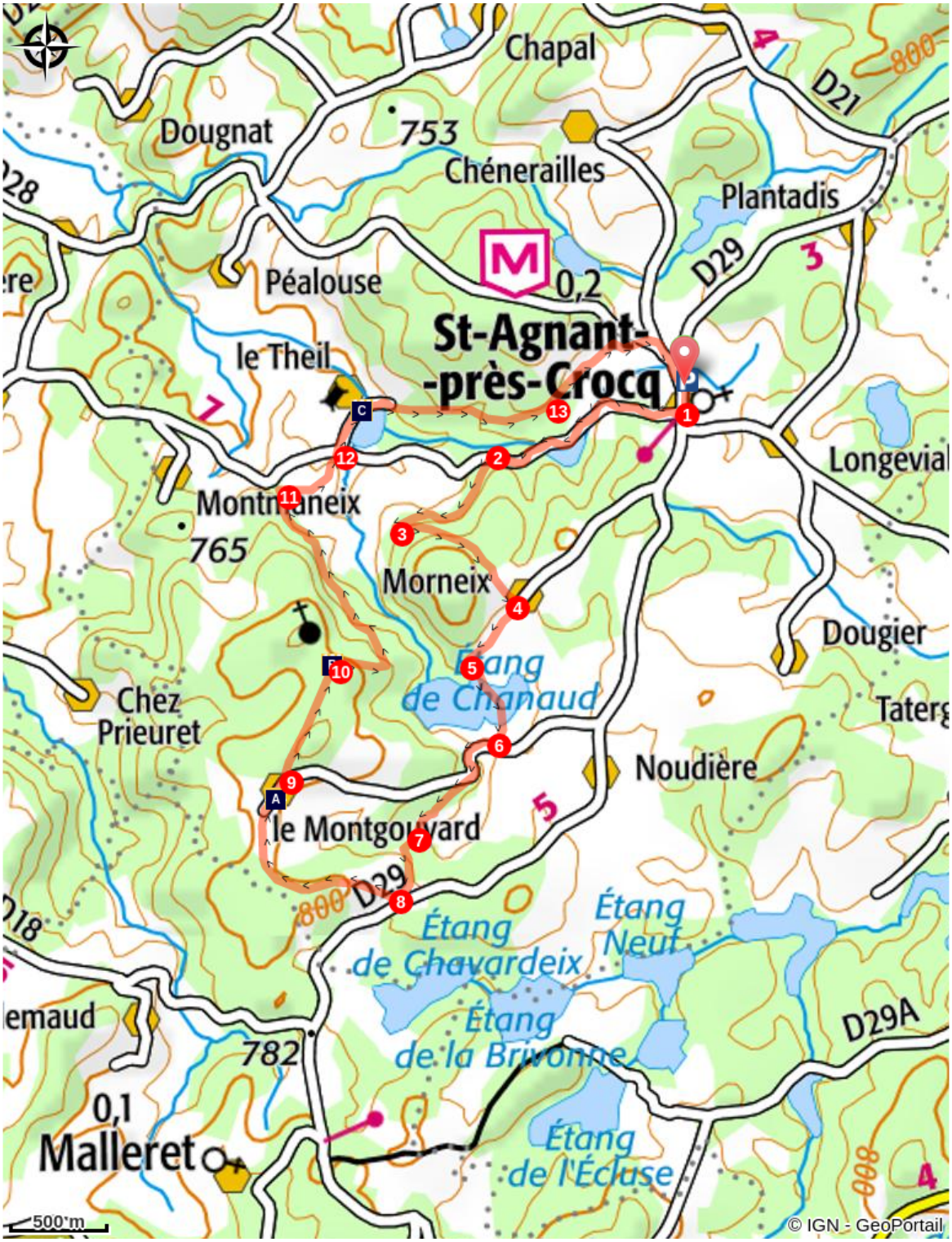

Cadran solaire du Montgouyard (A)
Chapelle St Michel (B)
Château du Theil (C)

Toutes les infos pratiques

Comment venir ?

Accès routier

A 10 Km de Crocq via la D 996.

Parking conseillé

Mairie, St Agnant près Crocq

Accessibilité

VTT

Lieux de renseignement

Communauté de communes Marche et Combrailles en Aquitaine
Rue de l'Etang, 23700 Auzances
Tel : 05 55 67 04 99

Sur votre chemin…

Cadran solaire du Montgouyard (A)

Au Montgouyard se trouve un cadran solaire daté de 1886 et réalisé à la peinture à chaux. La maison appartenait autrefois au seigneur Galmaud de Magnat l'Etrange.

Crédit photo : MCEA

Chapelle St Michel (B)

Construite au XVe siècle à l'initiative de Guillaume d'Aubusson, seigneur du Theil, elle est détruite par un incendie puis reconstruite en 1634. La chapelle est restaurée en 1870 et sa couverture en lauzes en 2019.

Crédit photo : Creuse Tourisme

Château du Theil (C)

Construit au XVe siècle, le château est fortement remanié au XIXe siècle et possède une belle charpente en forme de coque de navire. Il a servi de refuge à des enfants pendant la Seconde Guerre Mondiale ainsi qu'au préfet de la Creuse de l'époque, nommé par la France Libre. Le moulin construit sur le ruisseau du Theil entre 1773 et 1840 en dépendait peut-être.

Crédit photo : M.Tijerat/Villejoubert