
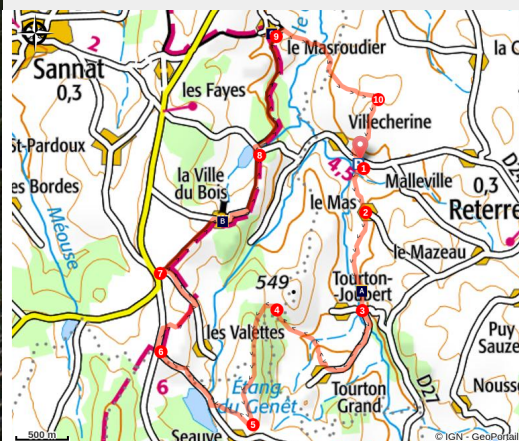


Les Eaux-Bois

Sud Creuse – Aubusson – lac de Vassivière – Reterre



Reterre - Les Eaux Bois



*Une balade, entre Eaux et Bois,
marquée par la légende de Terres
Rouges, à l'origine du nom de Reterre.*

De frais sous-bois en ruisseaux gargouillants, ce circuit vous emmène de villages en légendes, aux confins de la Combraille profonde et mystérieuse

Infos pratiques

Pratique : Pédestre

Durée : 3 h 30

Longueur : 12.5 km

Dénivelé positif : 263 m

Difficulté : Facile

Type : Boucle

Thèmes : Histoire

Accessibilité : VTT

Itinéraire

Départ : La Chirade, Reterre

Arrivée : La Chirade, Reterre

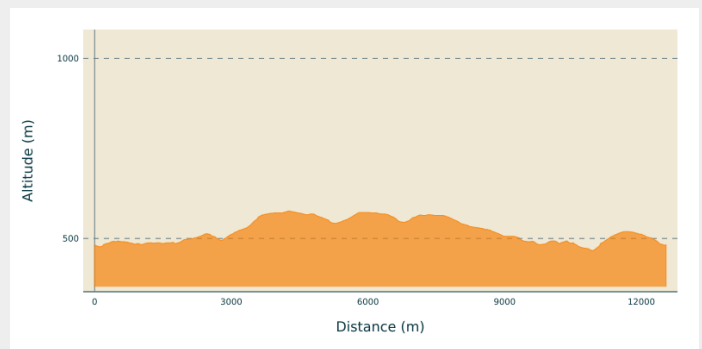
Balisage : — Balisage jaune

Communes : 1. Reterre

2. Sannat

3. Arfeuille-Châtain

Profil altimétrique



Altitude min 466 m Altitude max 576 m

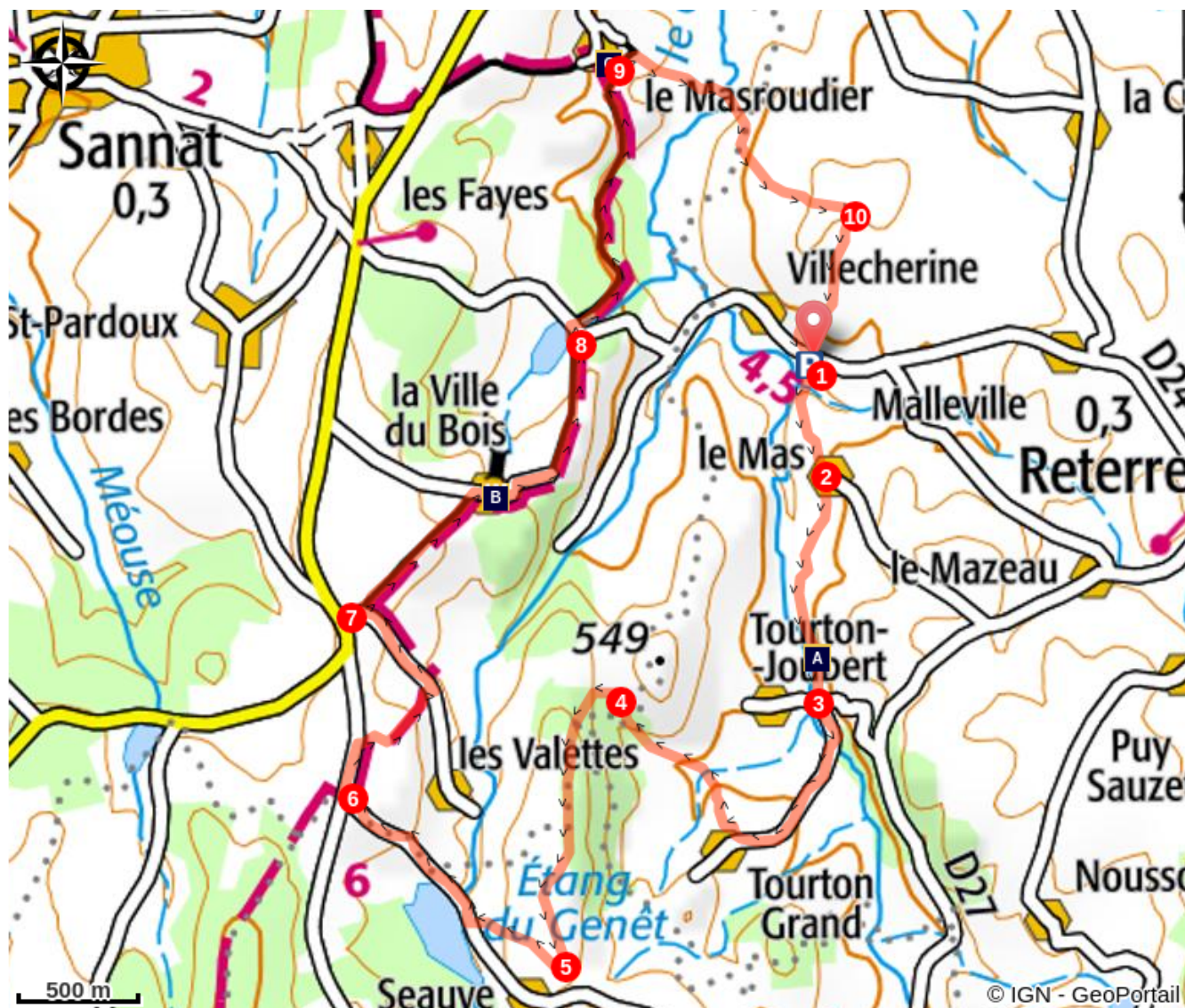
1. Dans le bas du village de La Chirade, avant la dernière maison, prendre à gauche le chemin qui descend puis remonte au Mas
2. A l'entrée du village du Mas, tourner à droite et suivre le chemin jusqu' à la route.
3. Prendre en face la route qui monte jusqu'à Tourton Grand ; juste après les bâtiments, prendre à droite à la croix et garder le cap sur la gauche.
4. A la croisée des chemins, prendre à gauche, traverser le champ et pénétrer dans le bois ; continuer tout droit jusqu'aux maisons du Métrand.
5. Après les maisons et avant le carrefour, prendre le chemin à droite ; à la route, prendre à droite, passer devant le Moulin du Genêt puis traverser le hameau des Genêts.
6. Au carrefour, prendre à droite, passer à La Chassagnade et avant les Trimouilles, prendre à droite ; suivre le GR 46, passer au Châtaignier, rejoindre la route et poursuivre jusqu'à La Chabanne.
7. Avant le carrefour avec la D 19, prendre à droite le chemin jusqu'à La Ville du Bois ; prendre à droite, passer devant le château ; à l'intersection, prendre à gauche et continuer le chemin jusqu'à l'étang.
8. A la route, traverser et prendre en face le chemin à travers bois jusqu'au Masroudier.
9. Tourner à droite et poursuivre le chemin jusqu'à l'intersection ; garder le cap à droite pour emprunter le premier chemin à gauche.
10. Au carrefour, prendre le chemin à droite pour rejoindre La Chirade.



Rando Millevaches
NATURE EN LIMOUSIN

17 mai 2025 • Les Eaux-Bois •

Sur votre chemin...



- 🏰 Le Chat Cros (A)
- 🏰 Le Masroudier (C)

🏰 Château de la Ville du Bois (B)



Rando Millevaches
NATURE EN LIMOUSIN

17 mai 2025 • Les Eaux-Bois •

Toutes les infos pratiques

Comment venir ?

Accès routier

De Reterre, prendre la D24 en direction de Sannat ; traverser Malleville puis rejoindre La Chirade

Parking conseillé

La Chirade, Reterre

Accessibilité



VTT

Lieux de renseignement

**Communauté de communes Marche
et Combrailles en Aquitaine**

Rue de l'Etang, 23700 Auzances
Tel : 05 55 67 04 99



Parc
naturel
régional
de Millevaches
en Limousin

Rando Millevaches
NATURE EN LIMOUSIN

17 mai 2025 • Les Eaux-Bois •

Sur votre chemin...



🌿 Le Chat Cros (A)

Le Chat Cros est un affluent de la Tardes. L'effacement du barrage fin 2018, a permis de rétablir sa continuité écologique : retour et libre circulation des espèces aquatiques comme la truite fario ; amélioration de la qualité de l'eau.

Crédit photo : MCEA



🏰 Château de la Ville du Bois (B)

Ce château étonne autant qu'il amuse ; laissez votre imagination s'imprégner de cette atmosphère si particulière et retrouvez vos contes d'enfant ; votre esprit hésite entre la vilaine sorcière maléfique et la belle princesse prisonnière dans cet écrin de verdure.

Crédit photo : MCEA



📖 Le Masroudier (C)

Autrefois Le Mas-Roudier ; « Mas », du latin mansus, désigne au Moyen Age désigne une unité agricole exploitée par une famille ; « Roudier » désigne en occitan le charron.

Crédit photo : BnF