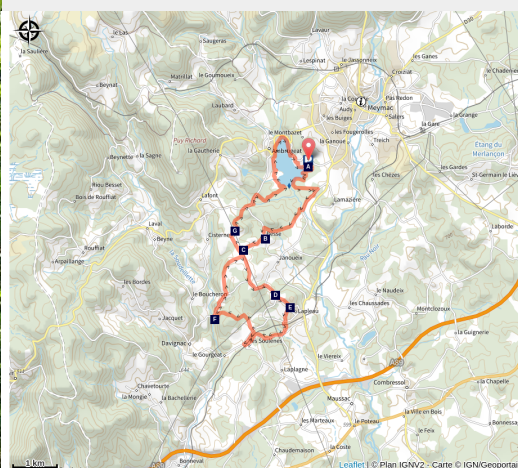


# Le Champ Nègre

Plateau de Millevaches - Ambrugeat



(CC HCC)



## *Un petit circuit familial permettant de faire le tour du lac de Séchemailles.*

Ce circuit fait partie de la base VTT FFVélo Haute-Corrèze, plus grand espace VTT de France avec ses 1000 km de circuits balisés. Un circuit classé rouge pour sa longueur mais qui ne comporte pas de difficulté particulière : idéal pour une sortie familiale roulante et un peu longue. Les plus courageux enchaîneront avec le détour que constitue la boucle n°12 "Les croix de Millevaches". Les portions au bord du lac sont par contre empruntées par des piétons qui restent prioritaires.

## Infos pratiques

Pratique : VTT

Durée : 1 h 45

Longueur : 17.7 km

Dénivelé positif : 422 m

Difficulté : Difficile

Type : Boucle

# Itinéraire

**Départ** : Parking du lac de Séchemailles, Ambrugeat

**Arrivée** : Parking du lac de Séchemailles, Ambrugeat

**Balisage** : ➤ Balisage VTT marron

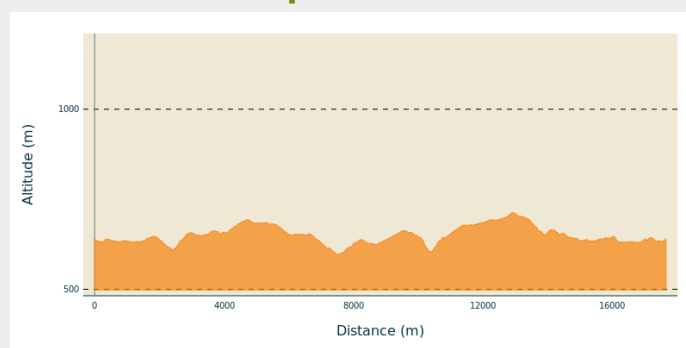
**Communes** : 1. Ambrugeat

2. Meymac

3. Davignac

4. Maussac

## Profil altimétrique



Altitude min 596 m Altitude max 713 m

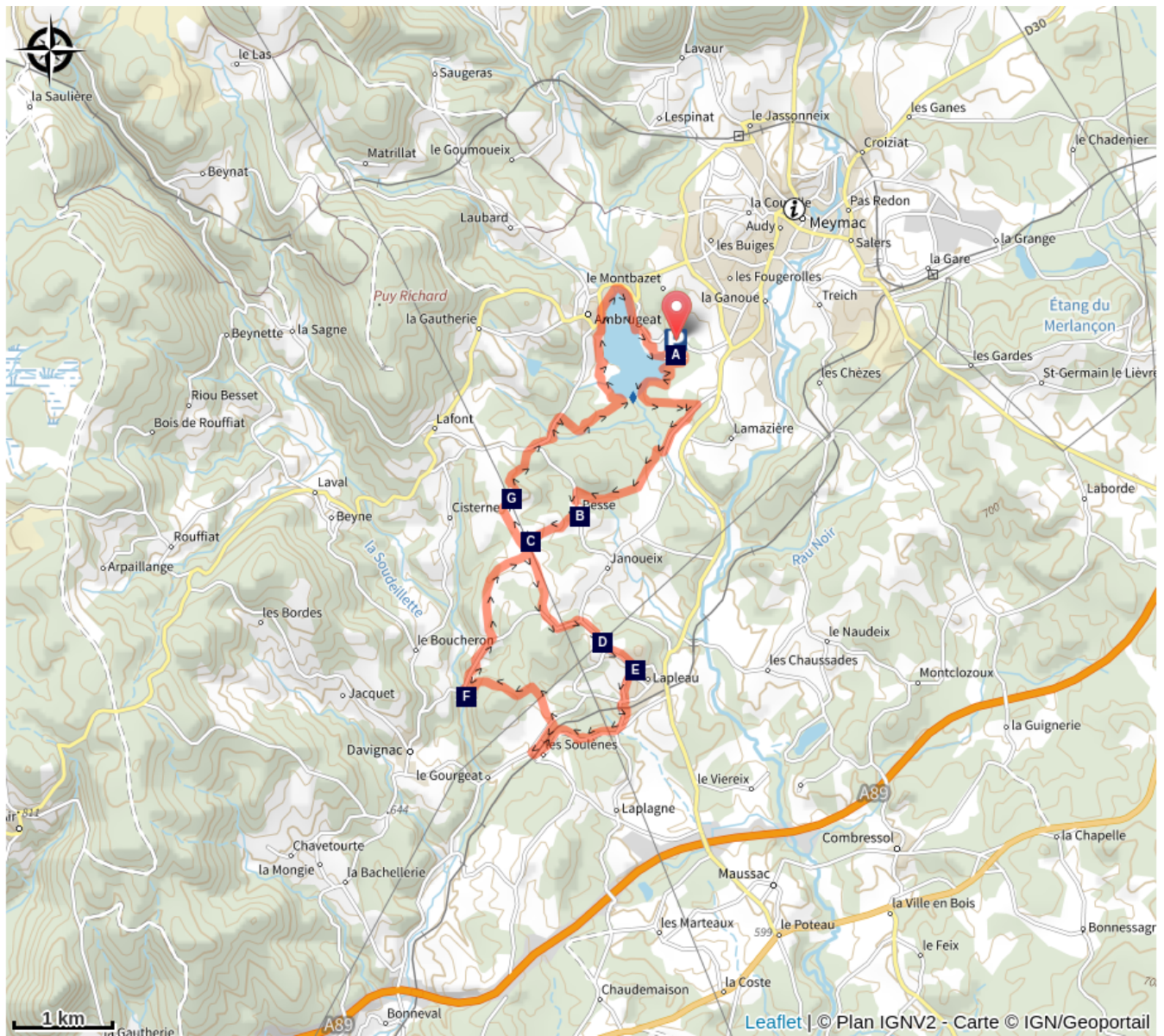
Départ sur le premier parking à l'entrée du site. Le circuit rejoint le lac et part à gauche.







*Rando Millevaches*  
NATURE EN LIMOUSIN

17 mai 2025 • Le Champ Nègre •

# Sur votre chemin...



-  Etang de Séchemailles (A)
-  Le Massif du Sancy (C)
-  Maussac Gare (E)
-  Les Monts du Cantal (G)

-  Le village de Besse (B)
-  Le Mont Bessou (D)
-  La Soudeillette (F)



*Rando Millevaches*  
NATURE EN LIMOUSIN

17 mai 2025 • Le Champ Nègre •

# Toutes les infos pratiques

## Comment venir ?

### Accès routier

Depuis Meymac, suivre la direction de Tulle puis du complexe touristique de Séchemailles.

### Parking conseillé

Parking du lac de Séchemailles, Ambrugeat

## Lieux de renseignement

### Bureau d'information touristique de Meymac

1 place de L'Hôtel de ville, 19250

Meymac

Tel : 05 19 60 00 30

<https://www.tourisme-hautecorreze.fr/>



Parc  
naturel  
régional  
de Millevaches  
en Limousin

*Rando Millevaches*  
NATURE EN LIMOUSIN

17 mai 2025 • Le Champ Nègre •

# Sur votre chemin...

---



## 🌿 Etang de Séchemailles (A)

L'étang de Séchemailles compte de nombreuses activités sportives et de plein air. Randonnée, VTT, canoë, course d'orientation... la liste d'activités nature s'allonge davantage dès l'arrivée de l'été ! Alimenté par le ruisseau des Farges et le ruisseau de Laubard, l'étang de Séchemailles s'étend sur 40 ha. Il sera le point idéal pour instant détente, avant ou après votre parcours.

Crédit photo : V.Mendras - CC HCC

---




## 🏡 Le village de Besse (B)

Les villages de la Haute-Corrèze avaient tous une vocation agricole. La traversée de ces hameaux constitue toujours un moment de découverte unique lors d'une randonnée : granges, maisons de maître, croix, petit patrimoine... A Besse, passé le puits, ne manquez pas sur votre gauche la maison avec des linteaux sculptés puis le calvaire.

Crédit photo : G.Salat - CC HCC

---




## 🌿 Le Massif du Sancy (C)

Cette randonnée vous offrira un point de vue remarquable sur le plus haut volcan de France métropolitaine, le Puy de Sancy. Du haut de ses 1885 mètres d'altitude, ce sommet est le point culminant du Massif Central. Les deux ruisseaux, la Dore et la Dogne, y prennent naissance et leur confluence forme la Dordogne.

Crédit photo : G.Salat - CC HCC

---



## 🌿 Le Mont Bessou (D)

Au loin, facilement identifiable grâce à son antenne de diffusion de télévision et téléphonie, se dresse le Mont Bessou. Du haut de ses 976 mètres, c'est le point culminant du Limousin. Au retour de votre balade, faites un crochet pour découvrir un magnifique point de vue sur les Monts d'Auvergne du haut de sa tour panoramique.

Crédit photo : G.Salat - CC HCC

---



Rando Millevaches  
NATURE EN LIMOUSIN

17 mai 2025 • Le Champ Nègre •



## Maussac Gare (E)

Difficile d'imaginer en découvrant Maussac que ce site faisait l'objet d'une exploitation du charbon. Concédé à une compagnie à partir de 1809, ce gisement sera en activité jusqu'en 1924 ; à son apogée vers 1908, 30 tonnes étaient extraites par jour. Pas de terrils et puits mais des galeries descendant en pente douce. La gare jouait un rôle majeur : le charbon très gras était idéal pour l'alimentation des forges ; la Manufacture d'armes de Tulle consommait la quasi-totalité de la production.

Crédit photo : CC HCC



## La Soudeillette (F)

La Soudeillette est un affluent de la Luzège qui prend sa source dans les fonds tourbeux du Plateau de Millevaches. La bonne qualité des eaux de la rivière favorise des populations de truite fario. La vallée héberge de nombreuses espèces remarquables tant au niveau animal que végétal, ce qui lui vaut le classement en Zone Naturelle d'Intérêt Faunistique et Floristique. Elle a également été utilisée par l'homme pour faire tourner les moulins que celui du Pézareix.

Crédit photo : G.Salat - CC HCC



## Les Monts du Cantal (G)

Autre massif auvergnat avec le Sancy, les Monts du Cantal se présentent à vous au cours de cette randonnée. Ce massif est en fait le vestige d'un stratovolcan né il y a 13 millions d'années, le plus grand d'Europe, démantelé par des phénomènes d'effondrement et d'érosion glaciaire.

Crédit photo : G.Salat - CC HCC



*Rando Millevaches*  
NATURE EN LIMOUSIN

17 mai 2025 • Le Champ Nègre •