


Circuit Pédestre N°53 : "La vallée de la Maulde"



Sud Creuse - Aubusson - lac de Vassivière - Saint-Martin-Château



La Maulde (bsavarypro)



Randonnez le long de la vallée de la Maulde, près de la cascade des Jarrauds.

A quelques pas de la cascade des Jarrauds se trouve la vallée de la Maulde. Au cours de cette randonnée rapide, vous découvrirez de magnifiques ponts planche en granite taillé ainsi que des chemins creux et d'anciennes pêcheries.

Infos pratiques

Pratique : Pédestre

Durée : 1 h

Longueur : 3.5 km

Dénivelé positif : 115 m

Difficulté : Facile

Type : Boucle

Thèmes : Lacs et rivières,
Patrimoine et architecture, Savoir-faire

Itinéraire

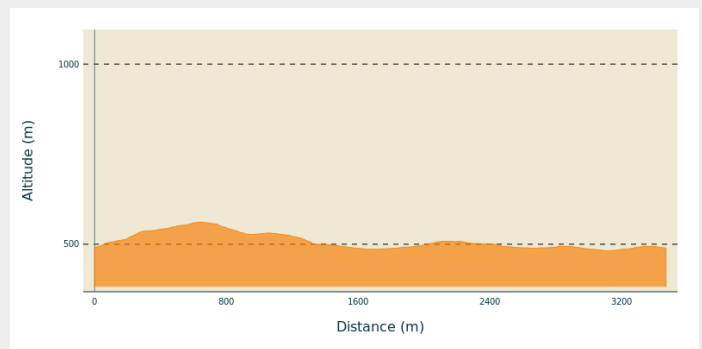
Départ : Parking de la Cascade des Jarrauds, D51A2, Saint Martin Château

Arrivée : Parking de la Cascade des Jarrauds, D51A2, Saint Martin Château

Balisage : — Balisage jaune

Communes : 1. Saint-Martin-Château

Profil altimétrique



Altitude min 482 m Altitude max 561 m





1. A l'entrée du parking de la cascade des Jarrauds, prendre le chemin qui remonte.
2. En arrivant sur la route, tourner à gauche pour remonter le centre.
3. Longer l'église par la droite, emprunter le chemin à droite de la mairie qui descend puis suivre la route sur la gauche.
4. Continuer tout droit sur le chemin qui descend puis rejoindre la route vers la droite. Tourner ensuite à gauche. A l'intersection prendre tout droit et longer l'auberge de la Cascade sur la route pendant 400m.
5. Bifurquer sur le chemin qui descend à gauche, traverser la Maulde sur le pont planche, puis continuer tout droit.
6. A l'intersection, prendre à gauche et continuer dans le chemin creux pendant 800m.
7. Bifurquer ensuite à gauche, traverser une seconde fois la Maulde sur le pont planche, puis prendre à droite le chemin qui remonte.
8. En arrivant sur la route, la suivre à droite sur 150 m avant d'arriver au parking.



Rando Millevaches
NATURE EN LIMOUSIN

Sur votre chemin...



-  Détour à Saint-Martin-Château (A)
-  La fontaine du village (C)
-  Les pêcheries (E)
-  La Maulde (G)

-  Saint-Martin-Château (B)
-  Les ponts "planches" (D)
-  Les chemins ruraux (F)



Rando Millevaches
NATURE EN LIMOUSIN

27 juil. 2024 • Circuit Pédestre N°53 : "La vallée de la Maulde" •

Toutes les infos pratiques

Recommandations

Équipez-vous de chaussures et de vêtements adaptés à la randonnée.
Choisissez un circuit de randonnée en fonction de vos capacités.
Prévoyez provisions et réserve d'eau en fonction du parcours que vous allez faire.
Respectez la nature, ramassez vos déchets et pas de cueillettes abusives.
Respectez les autres usagers

Comment venir ?

Accès routier

16 km de Bourganeuf via la D51

Parking conseillé

Parking de la Cascade des Jarrauds (D51 A2), Saint Martin Château

Lieux de renseignement

Bureau d'information touristique d'Ahun

12 Place Defumade, 23150 Ahun

ahun@tourisme-creuse-sudouest.com

Tel : 05 55 62 55 93

<http://www.tourisme-creuse-sudouest.com>

Bureau d'information touristique de Bourganeuf

Place du Champ de Foire, 23400

Bourganeuf

bourganeuf@tourisme-creuse-sudouest.com

Tel : 05 55 64 12 20

<http://www.tourisme-creuse-sudouest.com>



Rando Millevaches
NATURE EN LIMOUSIN

Sur votre chemin...



Détour à Saint-Martin-Château (A)

Situé entre deux éperons rocheux, la cascade des Jarrauds est proche du bourg de Saint-Martin-Château qui regorge de trésors patrimoniaux. Le détour par le sentier qui mène au bourg (distance : 500 mètres à partir du parking) permet d'apprécier une église du 12ème siècle, statues en pierre, croix taillée, sarcophage, murets en pierre sèche et maisons traditionnelles en granit.

Crédit photo : bsavarypro



Saint-Martin-Château (B)

Situé sur une butte granitique, le village n'abrite pas de château, même si une importante nécropole (urnes funéraires retrouvées) témoigne de la présence d'un centre de pouvoir dès le haut Moyen Age.

Le village dispose d'un clocher remarquable séparé de l'église (XIIème - XIIIème siècle).

Crédit photo : OT Creuse Sud-Ouest



La fontaine du village (C)

Une niche de blocs de granite avec une meule en guise de couvercle pour protéger la pureté de l'eau, deux pierres en saillie pour les sceaux : c'était le seul point d'eau du bourg de Saint Martin Château, lieu de rencontre des habitants du village qui étaient de corvée d'eau plusieurs fois par jour.

Crédit photo : bsavarypro



Les ponts "planches" (D)

Il s'agit de ponts rustiques dont le tablier est formé de grandes dalles de granite. Les planches de Verrière sont remarquables par leur dimension, celles de Pont par leur régularité. Les deux offrent de superbes perspectives sur la rivière. Il s'agit de passages piétonniers, les charrois et les animaux empruntaient le gué doublant le pont.

Crédit photo : bsavarypro



Rando Millevaches
NATURE EN LIMOUSIN



Les pêcheries (E)

Creusées dans la partie haute des prairies, elles retiennent l'eau qui alimentait les rigoles d'irrigation : "les levades". On favorisait ainsi la pousse printanière de l'herbe. Près du village les femmes venaient y rincer le linge de la cendre utilisée pour la lessive. C'est l'habitat des amphibiens : grenouille, salamandre et triton marbré reconnaissable à la crête dorsale du mâle.

Crédit photo : bsavarypro



Les chemins ruraux (F)

Souvent bordés de murets, ces fameux chemins creux sont indissociables du paysage limousin, partout présents notamment pour descendre au pont de Verrières. Ils peuvent être au contraire surélevés dans le passage des zones très humides : un bel exemple de cette disposition est bien visible entre le village de Pont et les panaches du même nom.

Crédit photo : bsavarypro



La Maulde (G)

Elle prend sa source sur le Plateau de Millevaches et alimente le lac de Vassivière. Son eau particulièrement limpide est propice au développement des herbiers de callitriches. Avec un peu d'attention vous pouvez observer le cincle plongeur qui vole très rapidement au ras de l'eau. Cet oiseau de la taille d'un merle se nourrit d'insectes qu'il va chercher dans l'eau sous les pierres.

Crédit photo : bsavarypro



Rando Millevaches
NATURE EN LIMOUSIN