
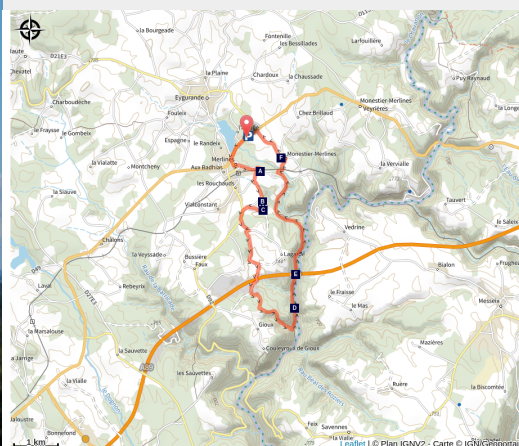


# Les Ruisseaux de Gioux

Gorges et plateaux de la Haute-Dordogne - Monestier-Merlines



(G.Salat - CC HCC)



*Ce circuit permet de découvrir la campagne environnant Merlines avant de descendre dans les gorges du Chavanon.*

Ce circuit fait partie de la base VTT FFVélo Haute-Corrèze, plus grand espace VTT de France avec ses 1000 km de circuits balisés. Pour les plus sportifs, il est possible d'enchaîner avec le circuit 62 "De Fey à Monestier" (classé bleu - moyen). Ce circuit est classé rouge car il comporte une descente un peu technique vers le Chavanon. Le retour se fait sur l'ancienne voie ferrée dans les gorges du Chavanon. Un parcours très agréable, idéal pour une sortie familiale.

## Infos pratiques

Pratique : VTT

Durée : 1 h 30

Longueur : 13.3 km

Dénivelé positif : 350 m

Difficulté : Difficile

Type : Boucle

Thèmes : Paysage

# Itinéraire

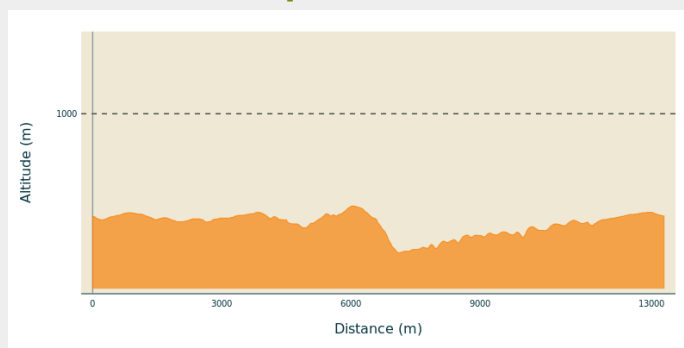
**Départ** : Ancien bureau d'information touristique estival, Merlines

**Arrivée** : Ancien bureau d'information touristique estival, Merlines

**Balisage** : ➤ Balisage VTT marron

**Communes** : 1. Monestier-Merlines  
2. Merlines

## Profil altimétrique



Altitude min 614 m Altitude max 744 m

Départ du stationnement de l'ancien bureau d'information touristique.  
Pas de descriptif détaillé pour le VTT

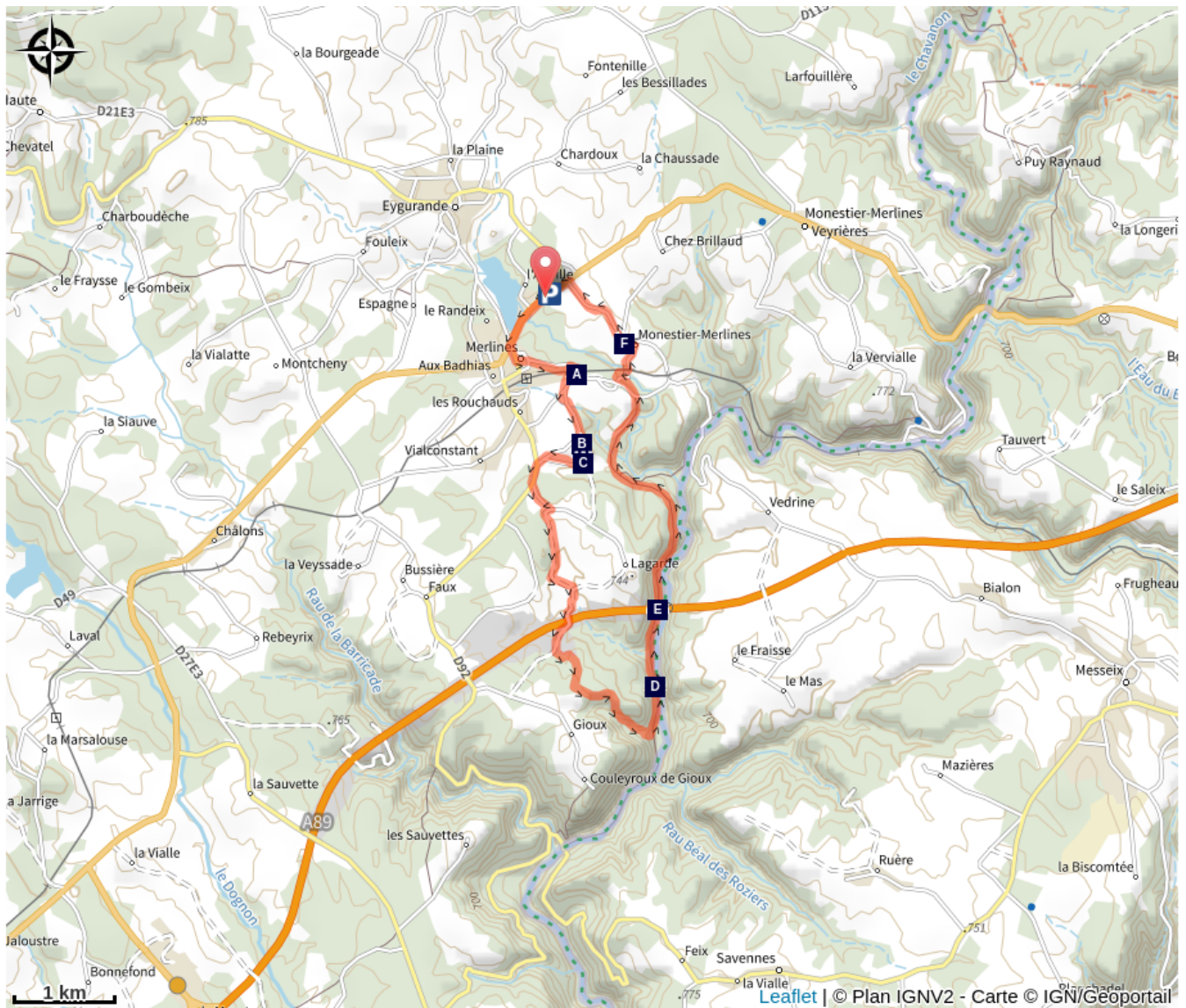








Parc  
naturel  
régional  
de Millevaches  
en Limousin

Rando Millevaches  
NATURE EN LIMOUSIN

17 mai 2025 • Les Ruisseaux de Gioux •

# Sur votre chemin...



-  Gare ferroviaire (A)
-  Église de Merlines (C)
-  Le viaduc du Chavanon (E)
-  Puy de Sancy (B)
-  Le Chavanon (D)
-  Église de Monestier-Merlines (F)



Rando Millevaches  
NATURE EN LIMOUSIN

17 mai 2025 • Les Ruisseaux de Gioux •

# Toutes les infos pratiques

## Comment venir ?

### Accès routier

Le départ se trouve en bordure de la RD 1089, à la sortie de Merlines en direction de Clermont-Ferrand.

### Parking conseillé

Bureau d'information touristique estival, Merlines

## Lieux de renseignement

### Bureau d'information touristique d'Ussel

Rue Saint-Martin, 19200 Ussel

Tel : 05 19 60 00 30

<https://www.tourisme-hautecorreze.fr/>



*Rando Millevaches*  
NATURE EN LIMOUSIN

17 mai 2025 • Les Ruisseaux de Gioux •

# Sur votre chemin...

---




## Gare ferroviaire (A)

Le bourg actuel de Merlines s'est créé à la fin du XIX<sup>ème</sup> siècle autour de la gare, véritable nœud ferroviaire entre les lignes Béziers-Paris et Bordeaux-Clermont-Lyon. La mise en eau du barrage de Bort en 1950 a condamné la première, la politique de fermeture des petites lignes la dernière. Reste donc ce bâtiment et cette impressionnante plateforme de voies, qui rappellent un passé où Merlines étaient la seconde gare corrézienne pour le fret.

Crédit photo : MIHC

---



## Puy de Sancy (B)

Depuis le muret du cimetière, profitez d'un point de vue remarquable sur le plus haut volcan de France métropolitaine, le Puy de Sancy.

Du haut de ses 1885 mètres d'altitude, ce sommet est le point culminant du Massif Central. Les deux ruisseaux, la Dore et la Dogne, y prennent naissance et leur confluence forme la Dordogne.

Crédit photo : V.Mendras - CC HCC

---



## Église de Merlines (C)

L'église paroissiale Saint-Blaise (devenue aujourd'hui Sainte-Madeleine) date du XV<sup>e</sup> siècle. Une restauration importante de l'édifice a lieu entre 1880 et 1883, par Jules Rouffiat, architecte à Ussel.

Crédit photo : V.Mendras - CC HCC

---



## Le Chavanon (D)

En contrebas de cette ancienne voie de chemin de fer, coule le Chavanon, frontière naturelle entre la Corrèze et le Puy de Dôme. Il naît de la confluence de deux ruisseaux, la Ramade et la Méouzette. Il poursuit son cours dans des gorges puis se jette dans la Dordogne en amont de la retenue du barrage de Bort-les-Orgues. Classé Natura 2000 sur tout son cours, c'est une rivière réputée pour ses truites.

Crédit photo : V.Mendras - CC HCC



*Rando Millevaches*  
NATURE EN LIMOUSIN

17 mai 2025 • Les Ruisseaux de Gioux •



## Le viaduc du Chavanon (E)

Prouesse technique et esthétique, le viaduc du Chavanon a une longueur de 360m et surplombe la vallée sauvage du même nom. Trait d'union entre la Corrèze (commune de Merlines) et le Puy de Dôme (commune de Messeix), il utilise une technique unique en Europe : pont suspendu avec deux câbles axiaux et deux pylônes en V renversé de 70m de haut.

Crédit photo : G.Salat - CC HCC

---



## Église de Monestier-Merlines (F)

L'église paroissiale Saint-Laurent compte deux travées sans adjonction de chapelle latérale. Construite au XIIIe siècle, elle a connu une restauration importante entre 1869 et 1873 permettant la réfection de la charpente et du voûtement.

Crédit photo : V.Mendras - CC HCC



*Rando Millevaches*  
NATURE EN LIMOUSIN

17 mai 2025 • Les Ruisseaux de Gioux •