Histoires et légendes

Sud Creuse – Aubusson – lac de Vassivière - Saint-Médard-la-Rochette

St Médard la Rochette - Eglise de La Rochette (Commune de St Médard la Rochette)

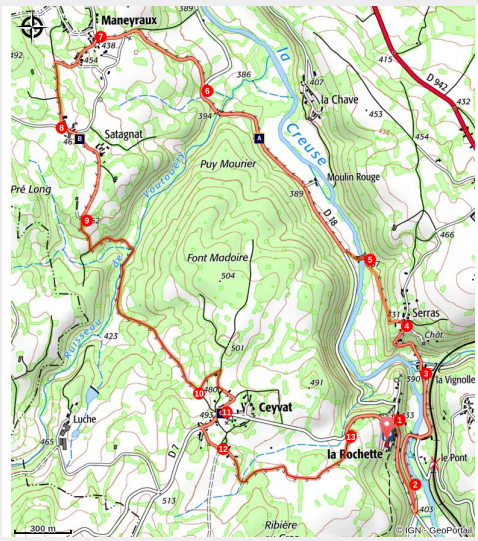

Tout au long de votre périple, plongez-vous dans les histoires et légendes de St Médard la Rochette.

Une promenade variée avec des passages en forêt, des sentiers en bord de rivière, de vieilles bâtisses en pierre pour apprécier les mystères des lieux.

Infos pratiques

- Pratique : Pédestre
- Durée : 3 h
- Longueur : 9.8 km
- Dénivelé positif : 251 m
- Difficulté : Moyen
- Type : Boucle
- Thèmes : Histoire
- Accessibilité : VTT

Itinéraire

Départ : Mairie de la Rochette
Arrivée : Mairie de la Rochette
Balisage : Balisage jaune
Communes : 1. Saint-Médard-la-Rochette

Profil altimétrique

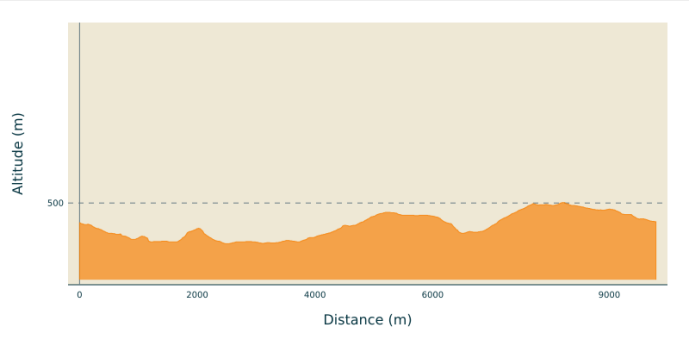

Altitude min 387 m Altitude max 501 m

1. Se diriger vers l' église et au niveau du cimetière, tourner à droite sur la D 7 et la suivre jusqu'à la Creuse.
2. Longer la rivière, la traverser et à la fourche, prendre la direction de La Vignolle.
3. Traverser le village et poursuivre jusqu'à Serras.
4. En arrivant au hameau, emprunter le chemin à gauche et poursuivre à travers bois.
5. Emprunter à gauche le gué sur la Creuse pour rejoindre la D 18 ; pousuivre la route sur 1 km.
6. A la fourche, prendre sur la route sur la gauche jusqu'à Maneyraux.
7. Traverser le lieu-dit et prendre à droite ; au carrefour, prendre le chemin à gauche ; continuer tout droit jusqu'à Satagnat.
8. Traverser le village en gardant toujours le cap à droite.
9. Emprunter le chemin sur la gauche et au carrefour, tourner à gauche et poursuivre le chemin sur 1 km.
10. Au carrefour, tourner à gauche puis à droite pour rejoindrele hameau de Ceyvat.
11. Emprunter la D 7 sur la droite puis tourner à gauche.
12. Tourner sur la gauche et poursuivre le chemin sur environ 1 km jusqu'à la D7.
13. Tourner à droite pour rejoindre le point de départ.

Sur votre chemin…

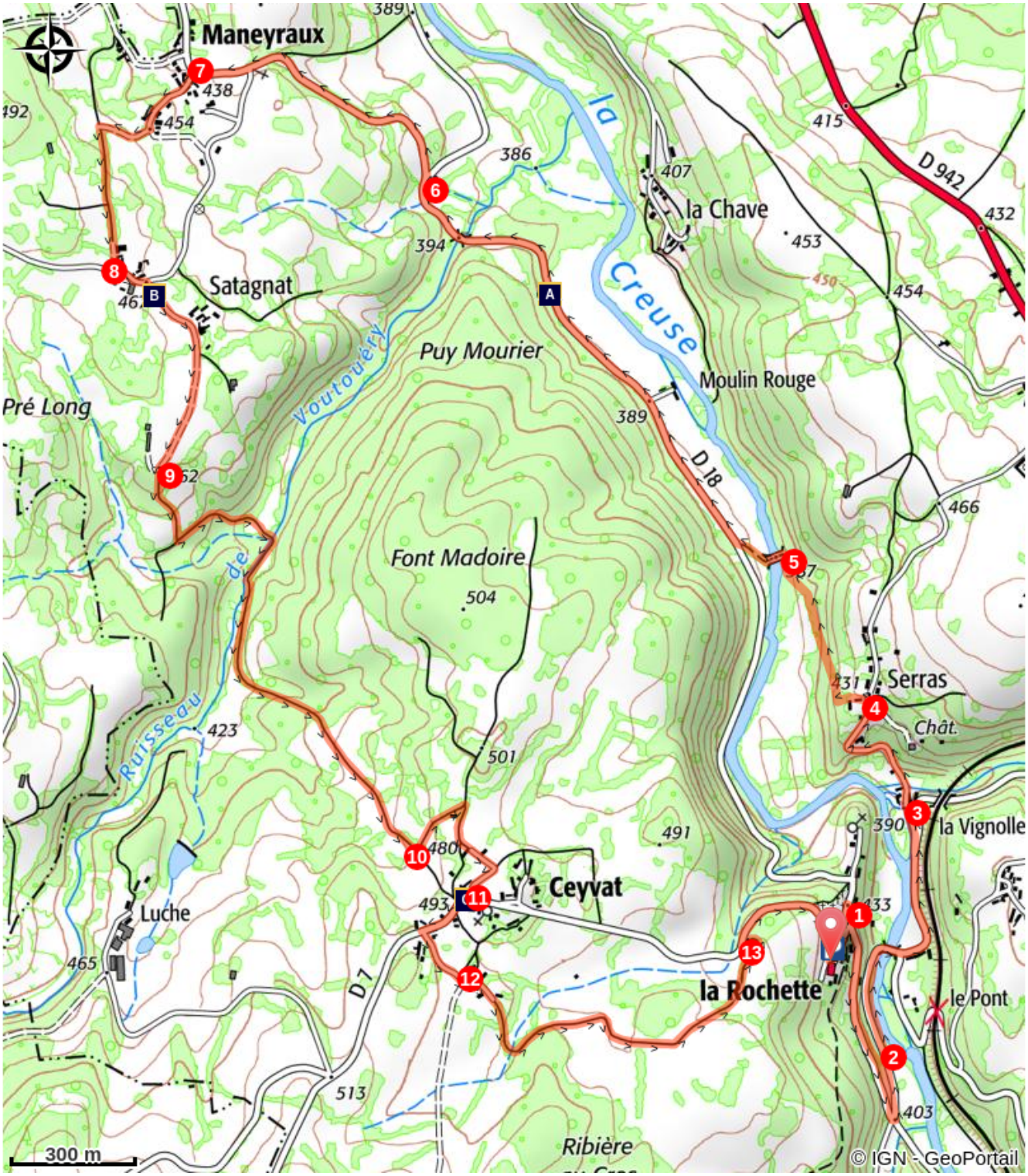

St Roch à La Chave (A)

Le Loup Garou de Satagnat (B)

Les fantômes de Ceyvat (C)

Toutes les infos pratiques

Comment venir ?

Accès routier

De St Médard la Rochette, prendre la D 94 jusqu'à Fourneaux puis la D 942 direction Chaussidoux et tourner sur la D 7 pour rejoindre La Rochette.

Parking conseillé

Mairie de La Rochette

Accessibilité

VTT

Lieux de renseignement

Communauté de communes Marche et Combrailles en Aquitaine
Rue de l'Etang, 23700 Auzances
Tel : 05 55 67 04 99

Sur votre chemin…

St Roch à La Chave (A)

Les habitants du village ayant refusé de donner de l’eau à son chien, St Roch jette une malédiction et… ce n’est qu’en 1975 que La Chave fut connectée au réseau d’eau courante !

Crédit photo : MCEA

Le Loup Garou de Satagnat (B)

At the time when the region was traversed by wolves, a villager returning at night saw a shadow beside an oak tree; he grabbed his rifle and fired a shot... A terrible human scream resounded, and the villager found a dead man on the ground in his wolf skin. He decided to bury him at the foot of the oak tree that has been nicknamed from the Werewolf tree...in Satagnat, a name that evokes a pact with the devil!

Crédit photo : MCEA

Les fantômes de Ceyvat (C)

Une pierre d’autel abritée entre 2 tilleuls servait aux offrandes ; à cet endroit, les jeunes des environs s’amusaient à faire peur aux villageois revenant des veillées : ils se déguisaient en fantômes et plaçaient au milieu du chemin une caisse en bois en guise de cercueil…

Crédit photo : MCEA