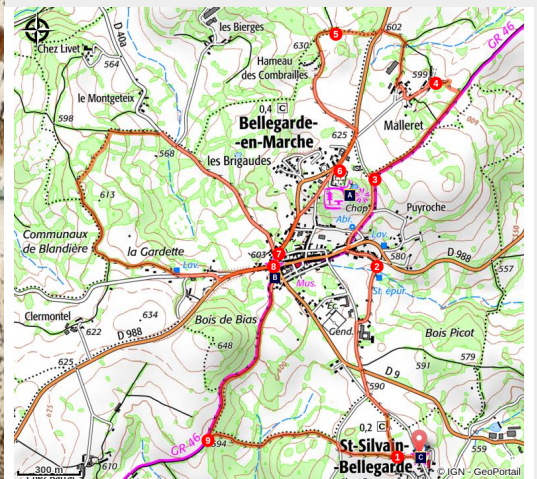


Les Mangeurs de Chèvres

Sud Creuse – Aubusson – lac de Vassivière – Saint-Silvain-Bellegarde



St Silvain Bellegarde - Carte de Cassini (BnF)



Les Mangeurs de Chèvres vous invitent à la découverte de Bellegarde en Marche et St Silvain Bellegarde, 2 communes à l'histoire étroitement liée.

Histoire et légende se mêlent dans cet itinéraire qui laisse cours à l'imagination ... Le Moyen Age a marqué de son empreinte le territoire qui bénéficiait, à l'époque, d'un statut privilégié d'exemptions !

Infos pratiques

Pratique : Pédestre

Durée : 3 h

Longueur : 9.8 km

Dénivelé positif : 221 m

Difficulté : Facile

Type : Boucle

Thèmes : Histoire

Accessibilité : VTT

Itinéraire

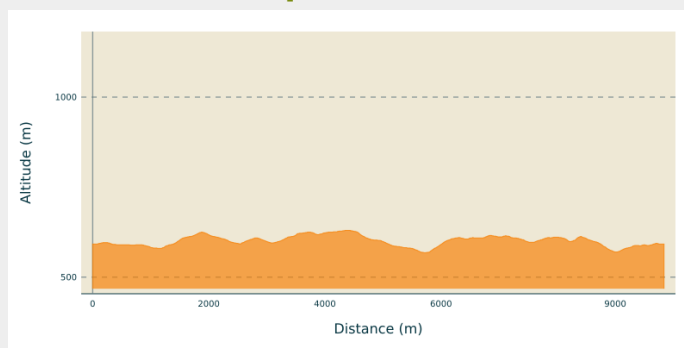
Départ : Place de l'église, Saint Silvain Bellegarde

Arrivée : Place de l'église, Saint Silvain Bellegarde

Balisage : — Balisage jaune

Communes : 1. Saint-Silvain-Bellegarde
2. Bellegarde-en-Marche
3. La Chaussade

Profil altimétrique



Altitude min 568 m Altitude max 630 m

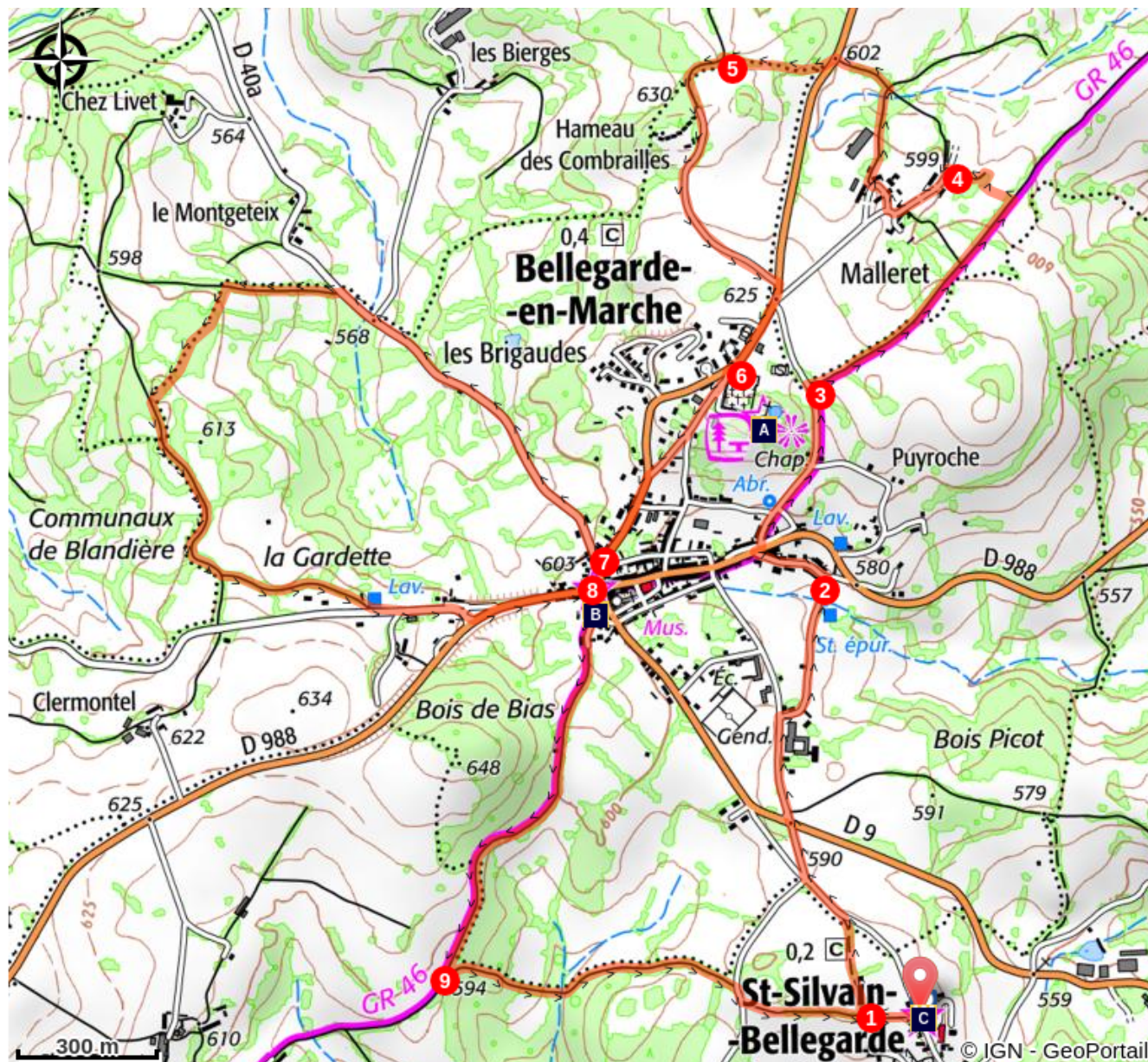
1. Départ par le chemin face au portail de l'église. A 150 m tourner à droite, suivre le chemin puis la route jusqu'au carrefour de la D 9. Continuer tout droit puis tourner à droite « Chemin de l'abattoir ».
2. S'engager à gauche « Rue basse », traverser la route et prendre « Rue du château ».
3. A droite prendre le GR ; le quitter à la traverse de chemin de fer sur la gauche.
4. S'engager dans Malleret à gauche puis à droite, longer une stabulation. Emprunter le chemin qui descend. Prendre à gauche au croisement. Traverser la D 9.
5. Au bout du sentier prendre à gauche ; au stop : à droite.
6. Passer le cimetière et monter jusqu'à La Chapelle pour admirer le point de vue. Reprendre la route qui descend pour rejoindre le bourg.
7. Au croisement, s'engager sur la « Route du Breu » à droite. Laisser le village « Les Bierges ». A quelques mètres, prendre à gauche un chemin qui monte, continuer toujours sur la gauche pendant 1 km 400 et entrer dans Bellegarde.
8. Devant la Tour de l'horloge, tourner 2 fois à droite. Prendre le GR 46 sur 1 km.
9. Quitter le GR, prendre le chemin à gauche. Le suivre jusqu'à la route. Faire quelques mètres à droite et s'engager sur le chemin à gauche jusqu'à St Silvain.



Rando Millevaches
NATURE EN LIMOUSIN

27 juil. 2024 • Les Mangeurs de Chèvres •

Sur votre chemin...



 Panorama sur Bellegarde en Marche (A)

 Les Cornes de Chèvres (B)

 Eglise St Silvain (C)



Rando Millevaches
NATURE EN LIMOUSIN

27 juil. 2024 • Les Mangeurs de Chèvres •

Toutes les infos pratiques

Comment venir ?

Accès routier

De Bellegarde en Marche, prendre la D 9 puis à droite pour rejoindre St Silvain Bellegarde

Parking conseillé

Place de l'église, Saint Silvain Bellegarde

Accessibilité



Lieux de renseignement

**Communauté de communes Marche
et Combrailles en Aquitaine**

Rue de l'Etang, 23700 Auzances
Tel : 05 55 67 04 99



Rando Millevaches
NATURE EN LIMOUSIN

27 juil. 2024 • Les Mangeurs de Chèvres •

Sur votre chemin...



☀ Panorama sur Bellegarde en Marche (A)

Au Moyen-Age, Bellegarde est la capitale du Franc-Alleu. Cette appellation désigne un territoire de pleine propriété, affranchi de toute obligation ou redevance, opposé au fief.

Crédit photo : Association des Amis de Bellegarde et du Franc Alleu



📖 Les Cornes de Chèvres (B)

Pendant la guerre de Cent Ans, les habitants de Bellegarde attaqués par l'armée anglaise du "Prince Noir", défendent leur cité avec de drôles d'armes : des manches d'outils surmontés de cornes de chèvres. A cette époque, les chèvres sont abondantes dans cette région couverte de genêts et de brandes. La ruelle est ensuite ornée de ces cornes, symbole de l'épopée bellegardièrre. Cette légende est à l'origine de la création, en 1962, de la Confrérie des Mangeurs de Chèvres.

Crédit photo : Association des Amis de Bellegarde et du Franc Alleu



🏰 Eglise St Silvain (C)

Eglise du XIIIème siècle, remaniée au XVIIe siècle, inscrite à l'Inventaire supplémentaire des Monuments Historiques depuis 1925. Le retable et ses deux autels latéraux sont classés MH. La couverture de son clocher est constituée de bardeaux de châtaignier.

Crédit photo : Commune de St Silvain Bellegarde



Rando Millevaches
NATURE EN LIMOUSIN

27 juil. 2024 • Les Mangeurs de Chèvres •