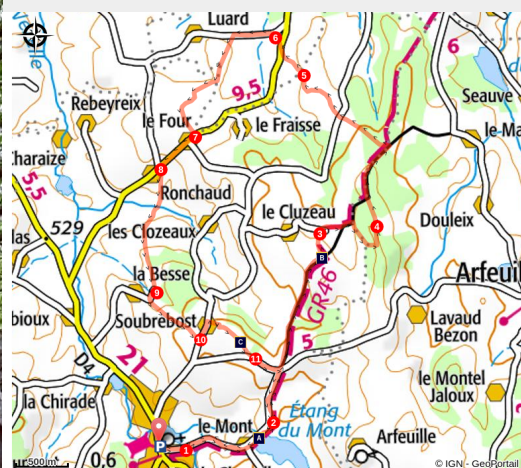


Romains, châtaignes et coulemelles

Sud Creuse - Aubusson - lac de Vassivière - Mainsat



Mainsat-Paysage (Commune de Mainsat)



Sur le tracé de la voie romaine reliant Ahun à Evaux les Bains, entre châtaigniers et panoramas, partez à la découverte des paysages de la commune de Mainsat.

Mainsat est un concentré de la campagne et de l'histoire creusoises : châteaux et hameaux, étangs et bois ponctuent le parcours.

Infos pratiques

Pratique : Pédestre

Durée : 3 h 30

Longueur : 14.4 km

Dénivelé positif : 299 m

Difficulté : Facile

Type : Boucle

Thèmes : Paysage

Accessibilité : VTT

Itinéraire

Départ : Place du Marché, Mainsat

Arrivée : Place du Marché, Mainsat

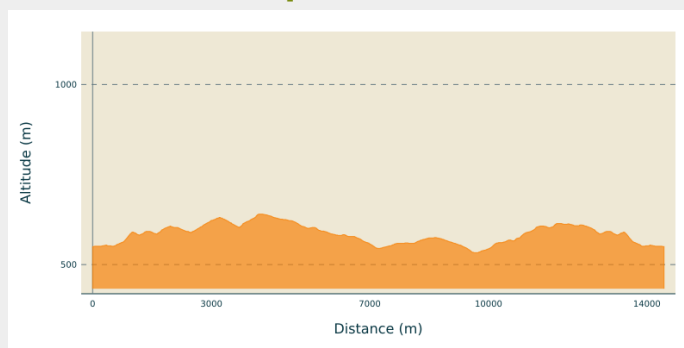
Balisage : — Balisage orange

Communes : 1. Mainsat

2. Arfeuille-Châtain

3. Sannat

Profil altimétrique



Altitude min 533 m Altitude max 640 m



1. Suivre la Rue des Antes jusqu'au hameau du Mont ; traverser le village par la gauche et continuer la route qui longe l'étang.
2. Continuer tout droit, monter entre les haies jusqu'à déboucher sur une petite route empierrée ; la suivre sur 150 m environ et prendre un étroit chemin sur la droite puis continuer tout droit.
3. Au hameau de Caoust, prendre tout de suite à droite (GR) puis à l'orée du bois, encore à droite ; au carrefour, tourner à gauche.
4. A l'intersection, continuer tout droit ; au bout d'une allée, prendre à gauche à angle droit ; continuer tout droit, le chemin arrive à la route ; la traverser et continuer tout droit en face.
5. A l'intersection, continuer le chemin à gauche qui descend jusqu'à la route ; prendre en face le chemin herbeux.
6. A la route, tourner à gauche ; à mi-côte, avant la maison, prendre le chemin à gauche qui rejoint le village Chez Bartaud.
7. Rejoindre la départementale et poursuivre jusqu'au hameau de Ronchaud.
8. Prendre à gauche et descendre entre les maisons avant de s'engager dans un grand chemin d'exploitation.
9. Suivre la route qui longe l'étang, prendre le premier chemin à gauche en haut ; continuer tout droit pour déboucher sur la route.
10. Tourner à gauche pour arriver au hameau de Soubrebost ; obliquer à gauche devant le n°12 et s'engager dans un chemin bordé d'un mur.
11. A la route, tourner à gauche, dépasser le village du Treix et prendre la route à droite pour rejoindre le point de départ.



Rando Millevaches
NATURE EN LIMOUSIN

Sur votre chemin...



-  Moulin du Mont (A)
-  Panorama sur Mainsat (C)

 Châtaigniers (B)



Rando Millevaches
NATURE EN LIMOUSIN

11 juil. 2025 • Romains, châtaignes et coulemelles •

Toutes les infos pratiques

Comment venir ?

Accès routier

D'Auzances, accès par la D 4 direction Chénérailles.

Parking conseillé

Place du Marché, Mainsat

Accessibilité



VTT

Lieux de renseignement

**Communauté de communes Marche
et Combrailles en Aquitaine**

Rue de l'Etang, 23700 Auzances

Tel : 05 55 67 04 99



Rando Millevaches
NATURE EN LIMOUSIN

11 juil. 2025 • Romains, châtaignes et coulemelles •

Sur votre chemin...



Moulin du Mont (A)

Ce moulin produisait du « brut » c'est-à-dire du grain écrasé pour l'alimentation du bétail. Il a été complété au XIXe siècle par une huilerie.

Crédit photo : AD 23



Châtaigniers (B)

La châtaigne a longtemps constitué une des bases de l'alimentation. Quant au bois de châtaignier, il est utilisé pour les bardeaux, petites planches de 6 à 10 cm de large, refendues suivant le fil du bois et non sciées pour éviter leur éclatement. Les planchettes sont ensuite entreposées à l'air libre sous des lits de pierre afin qu'elles ne se déforment pas. Les couvertures en bardeaux sont réputées pour leur longévité et prennent avec le temps un ton argenté.

Crédit photo : Commune de Mainsat



Panorama sur Mainsat (C)

Mainsat est un petit bourg entouré de 57 hameaux. La campagne environnante est parsemée d'espaces verts et bleus avec ses étangs, ses bois et ses champs. Le clocher en bardeaux de l'église s'intègre parfaitement dans ce cadre champêtre.

Crédit photo : Commune de Mainsat



Rando Millevaches
NATURE EN LIMOUSIN