Circuit Jean Petit

Sud Creuse – Aubusson – lac de Vassivière - Saint-Maixant

Puy Malsignat - Eglise St Thomas Becket (Fondation Sauvegarde de l'Art Français)

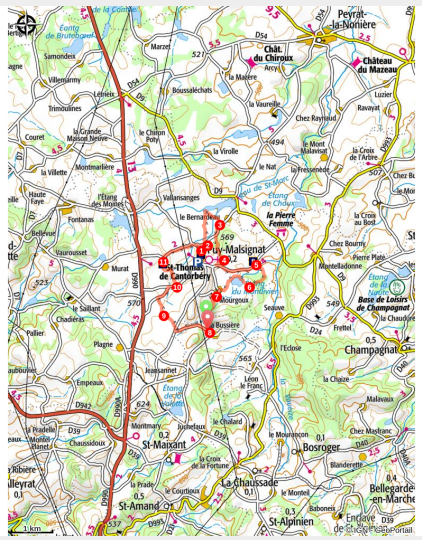

Sur les pas de Jean Petit, un circuit vallonné et boisé pour découvrir toutes les facettes de la campagne et de Puy Malsignat.

« Les voilà donc partis pour faire leur campagne ; ils s'en vont à Paris, en Bourgogne, en Champagne, Lyon, Bordeaux, même ailleurs...Ils ont la main calleuse, ce sont des travailleurs, les Maçons de la Creuse » Jean Petit

Infos pratiques

Pratique : Pédestre

Durée : 3 h 30

Longueur : 12.5 km

Dénivelé positif : 268 m

Difficulté : Moyen

Type : Boucle

Thèmes : Patrimoine et architecture, Paysage

Accessibilité : VTT

Itinéraire

Départ : Place de la Mairie, Puy Malsignat
Arrivée : Place de la Mairie, Puy Malsignat
Balisage : Balisage jaune
Communes : 1. Saint-Maixant
2. Puy-Malsignat

Profil altimétrique

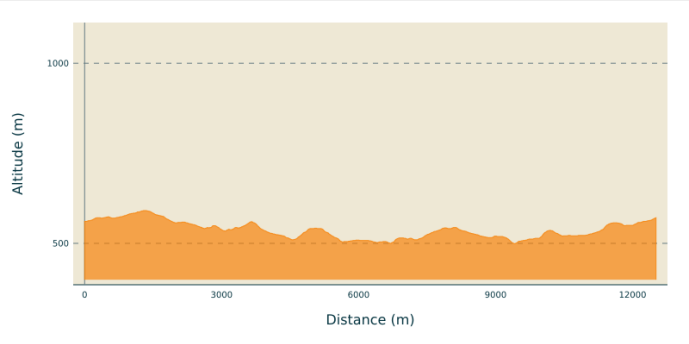

Altitude min 499 m Altitude max 591 m

1. Emprunter la rue principale en direction de l'église et poursuivre jusqu'aux Vergnauds en maintenant le cap à droite.
2. Contourner les stabulations en prenant le chemin à gauche et poursuivre jusqu'à la route.
3. Tourner à droite puis prendre le 1er chemin à gauche.
4. A la croisée des chemins, tourner à droite, longer les bâtiments puis prendre 2 fois à gauche pour rejoindre Margeleix.
5. Tourner à droite et à la 2ème intersection, continuer sur la droite.
6. Au carrefour en T, prendre à droite, contourner l'étang de Montlivier et poursuivre jusqu'à Mourgoux.
7. A la sortie du village, emprunter le chemin sur la gauche jusqu'à la route.
8. Tourner à droite et au carrefour, traverser pour prendre le chemin en face.
9. A la patte d'oie, s'engager sur la droite et à la route, tourner à droite pour rejoindre La Vergne.
10. A la sortie du hameau, emprunter le chemin sur la gauche et continuer jusqu'au Boueix.
11. Traverser le village et prendre la route à droite pour revenir aux Vergnauds puis au point de départ.

Sur votre chemin…

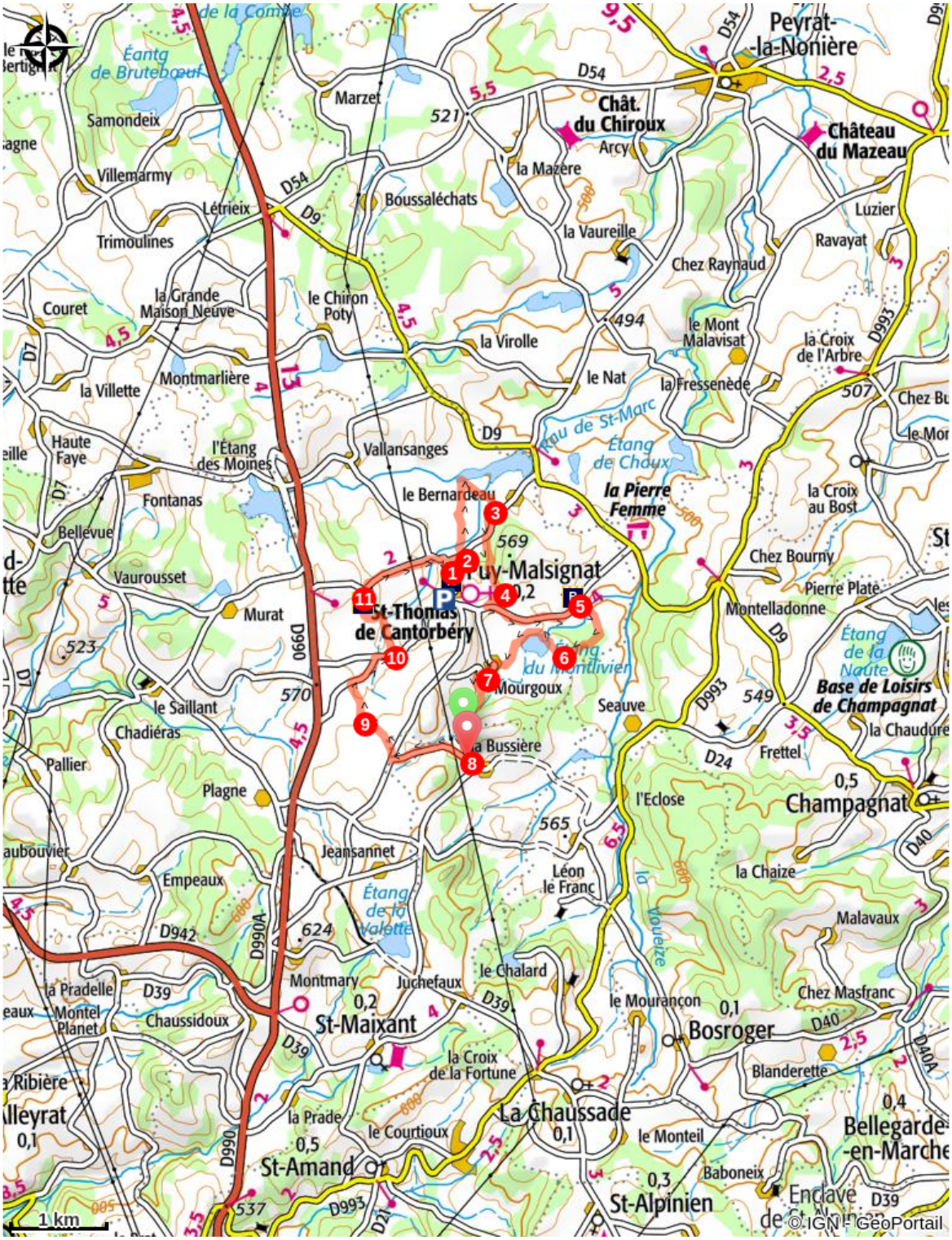

Tour de Puy Malsignat (A)

Château de Margeleix (B)

Maison de Jean Petit (C)

Toutes les infos pratiques

Comment venir ?

Accès routier

De Chénérailles, prendre la D 990 direction Aubusson ; après Létrieix, prendre la 3e route à doite en direction du Boueix avant de rejoindre Puy Malsignat

Parking conseillé

Place de la Mairie, Puy Malsignat

Accessibilité

VTT

Lieux de renseignement

Communauté de communes Marche et Combrailles en Aquitaine
Rue de l'Etang, 23700 Auzances
Tel : 05 55 67 04 99

Sur votre chemin…

Tour de Puy Malsignat (A)

Construite sur un promontoire rocheux, elle domine une vallée où existaient autrefois plusieurs étangs et moulins. C’est le dernier vestige d’un château du XVe siècle

Crédit photo : AD 23

Château de Margeleix (B)

Lafayette a passé une partie de son enfance au château de son précepteur. Deux pièces classées MH. Peintures de maîtres cartonniers de la Manufacture Royale d'Aubusson du XVIIème / XVIIIème siècles et remarquables boiseries.

Crédit photo : Château de Margeleix

Maison de Jean Petit (C)

Originaire du Boueix, Jean Petit (1810-1880), comme beaucoup de Creusois à la fin du XIXe siècle, part comme tailleur de pierre au sein des Maçons de la Creus. Il est l’auteur de la chanson qui leur rend hommage.

Crédit photo : MCEA