Les Mille et un Etangs

Sud Creuse – Aubusson – lac de Vassivière - Chénérailles

Chénérailles - Etang (M;Tijeras-Villejoubert (Creuse Tourisme))

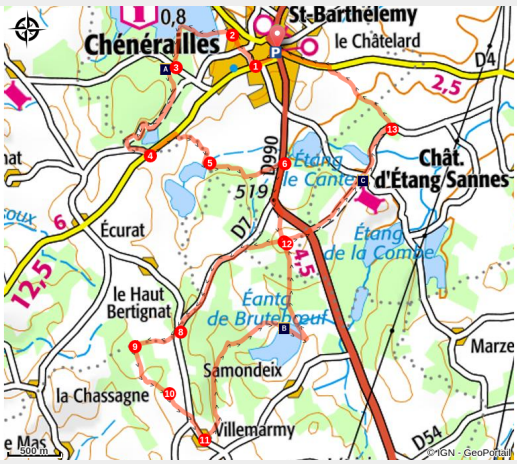

Le circuit des 1001 étangs vous fait découvrir les différentes facettes de Chénérailles : patrimoine bâti et milieux naturels variés : étangs, prés, forêts

Chénérailles se développe au Moyen-Age autour d'un promontoire défensif. Au XVIIe et XVIIIe siècle, son rôle de centre de commerce se confirme, notamment par la renommée de ses foires qui perdurent encore aujourd'hui. La commune bénéficie d'un environnement préservé, où les activités de pleine nature ne manquent pas

Infos pratiques

- Pratique : Pédestre
- Durée : 4 h
- Longueur : 15.2 km
- Dénivelé positif : 241 m
- Difficulté : Facile
- Type : Boucle
- Thèmes : Paysage
- Accessibilité : VTT

Itinéraire

Départ : Place du Monument aux Morts, Chénérailles
Arrivée : Place du Monument aux Morts, Chénérailles
Balisage : Balisage jaune
Communes : 1. Chénérailles
2. Saint-Pardoux-les-Cards
3. Issoudun-Létrieix
4. Saint-Chabrais

Profil altimétrique

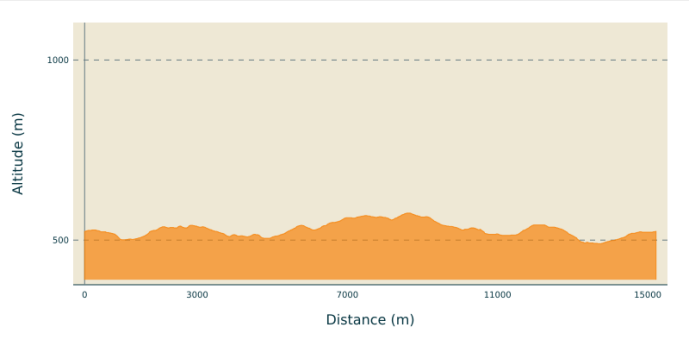

Altitude min 490 m Altitude max 575 m

1. Emprunter la D 55 direction Ahun puis tourner à droite dans la rue Michel Balandier ; poursuivre dans la rue du pré Chazot pour ensuite emprunter à gauche le Chemin des Granges.
2. Tourner à gauche, longer l'Etang des Brochets et continuer le chemin jusqu'à la route.
3. S'engager en face sur la route à droite et poursuivre sur cette voie jusqu'à contourner l'étang de la Forêt pour arriver à la D 55 au niveau du camping.
4. Tourner à gauche puis prendre la première route à droite pour rejoindre La Grenouillère.
5. Traverser le hameau, emprunter la chaussée de l'étang et s'engager dans le chemin tout de suite à gauche ; poursuivre en maintenant le cap à gauche juqu'à la D 990.
6. Tourner à droite, rester sur la D 990 puis emprunter le premier chemin à droite.
7. A la croisée des chemins, prendre à droite puis la D 7 à gauche et continuer jusqu'au deuxième carrefour.
8. S'engager en face sur la route puis sur le chemin jusqu'à l'intersection.
9. Tourner à gauche et continuer le chemin en gardant le cap à gauche jusqu'à la 2e patte d'oie.
10. Virer à droite pour rejoindre la D 7 au niveau de La Petite Maison Neuve et prendre la premier route sur la gauche pour arriver à Villemarmy.
11. Prendre le premier chemin à gauche et poursuivre à travers bois jusqu'à l'étang de Bruteboeuf ; longer l'étang et tourner sur la gauche ; poursuivre jusqu'à la croisée des chemins.
12. Tourner à droite, traverser la D 990, continuer tout droit en laissant sur la droite le Château d'Etangsannes.
13. Prendre le chemin à gauche pour rejoindre la D 4 et tourner à gauche pour revenir à Chénérailles.

Sur votre chemin…

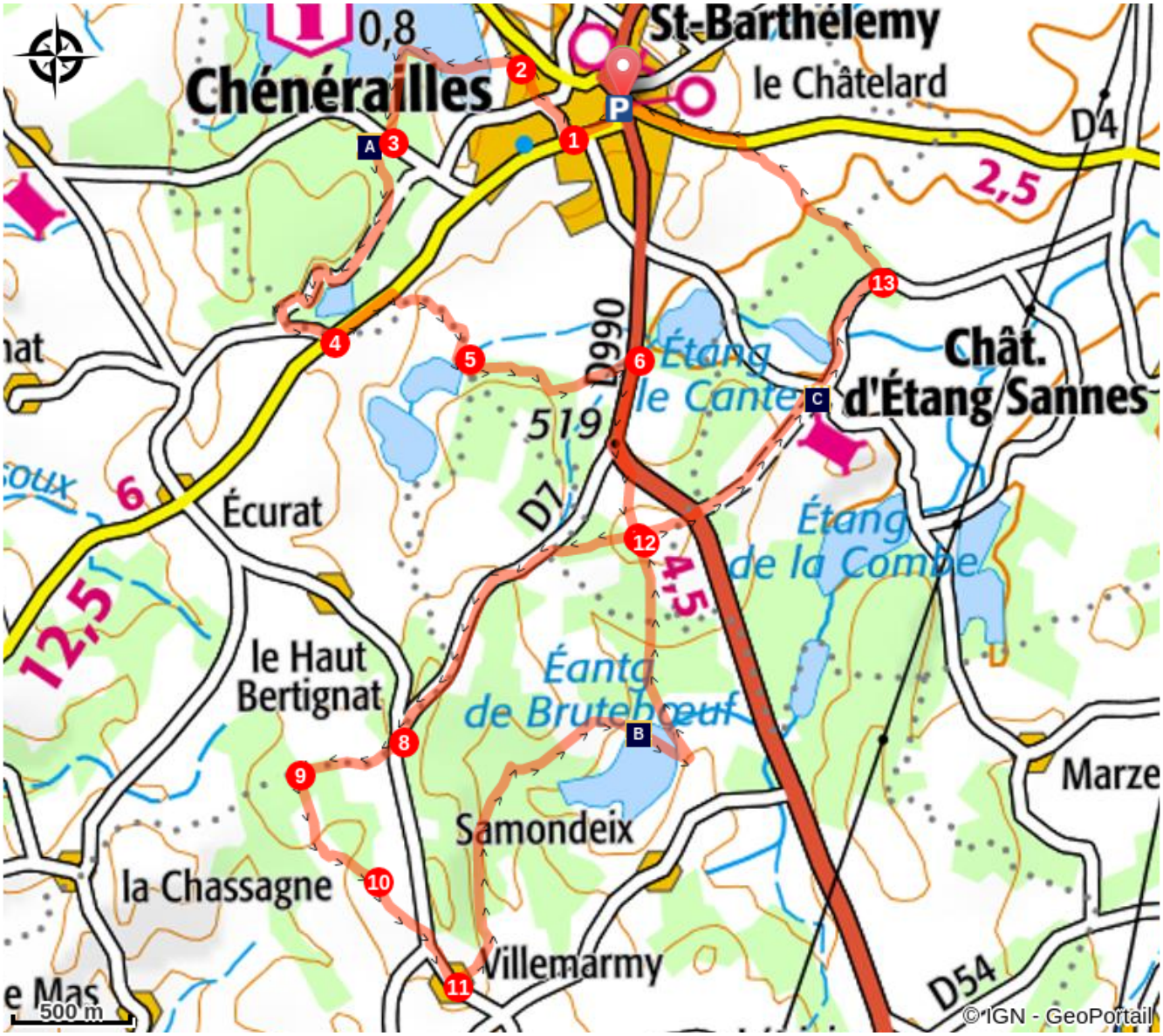

Forêt communale de Chénérailles (A)

Les étangs (B)

Château d'Etangsannes (C)

Toutes les infos pratiques

Comment venir ?

Accès routier

De Lavaveix les Mines, prendre la D 55 pour rejoindre Chénérailles à environ 7 Km.

Parking conseillé

Place du Monument aux Morts, Chénérailles

Accessibilité

VTT

Lieux de renseignement

Communauté de communes Marche et Combrailles en Aquitaine
Rue de l'Etang, 23700 Auzances
Tel : 05 55 67 04 99

Sur votre chemin…

Forêt communale de Chénérailles (A)

Don de Jacques II de Bourbon, Comte de la Marche en 1424, la forêt de Chénérailles mélange les essences et permet une production de bois de qualité. Un parcours découverte permet d’en savoir plus sur les arbres.

Crédit photo : LibredeDroit

Les étangs (B)

La carte de Cassini illustre la mise en place d’un chapelet d’étangs, propice à la pêche et aux moulins. Aujourd’hui, cette multitude de plans d’eau caractérise les paysages alentours de Chénérailles

Crédit photo : M. Tijeras et M. Villejoubert

Château d'Etangsannes (C)

Manoir marchois typique du XVe siècle, bâti sur une forteresse originale du XIIe siècle, à l'origine entouré de douves dont la moitié subsiste. Se visitent aujourd'hui une partie des communs, les greniers, plusieurs pièces. Plafonds peints à la Renaissance.

Crédit photo : Aline Gorsse