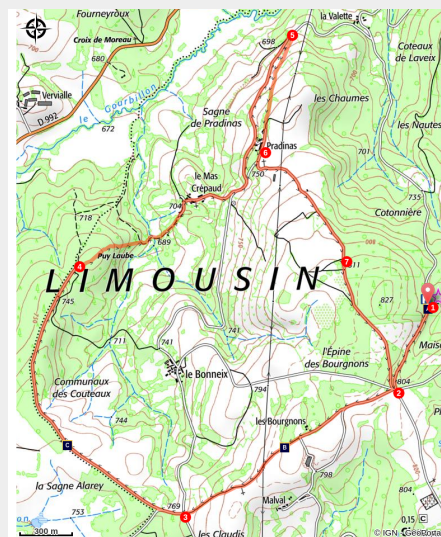


# Landes et Tourbières

Parc de Millevaches en Limousin - Gioux



(OT Aubusson-Felletin)



*Offrez vous les plus beaux paysages du plateau de Millevaches et partez à la découverte de ses cimes qui vous dévoileront une nature encore sauvage et préservée.*

Pour compléter votre balade, la villa gallo-romaine classée de Maisonnères, datant du 1er siècle après Jésus Christ, vous permettra de comprendre le fonctionnement de cette ferme en ayant recours aux panneaux et cartels explicatifs qui émaillent judicieusement le parcours.

## Infos pratiques

Pratique : Pédestre

Durée : 3 h

Longueur : 9.4 km

Dénivelé positif : 224 m

Difficulté : Facile

Type : Boucle

Thèmes : Histoire, Point de vue

Accessibilité : VTT

# Itinéraire

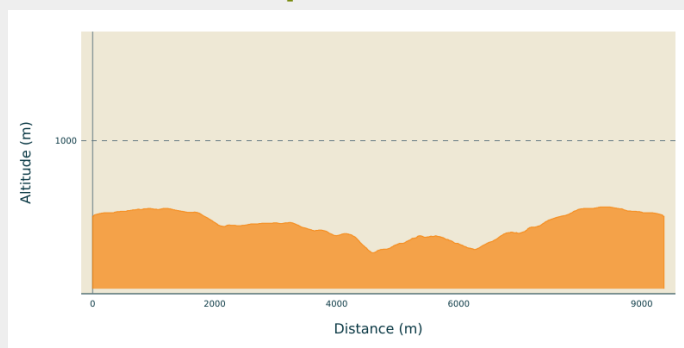
**Départ** : Site de la Villa Gallo-Romaine de Maisonnères, Gioux

**Arrivée** : Site de la Villa Gallo-Romaine de Maisonnères, Gioux

**Balisage** : — Balisage vert

**Communes** : 1. Gioux  
2. La Nouaille

## Profil altimétrique



Altitude min 689 m Altitude max 816 m

Départ du Site de la Villa Gallo-Romaine de Maisonnères.

1. Remonter la route sur 600 m.
2. Tourner à droite et prendre la 3ème route à droite sur 400 m puis prendre la piste à droite.
3. Au carrefour continuer tout droit sur 200 m et tenir la droite pour prendre la piste en face (ne pas tenir compte du balisage jaune qui part sur la piste à gauche).
4. Prendre le chemin sur la droite (attention à la forte descente dans le sous-bois) jusqu'au village Le Mas Crépaud puis suivre la route sur 450 m. Au carrefour prendre la route à gauche sur 1100 m et tenir la gauche.
5. Quitter la route et tourner à droite sur le sentier qui remonte le long de la ligne haute tension (sur votre gauche) aller jusqu'au village de PRADINAS et continuer tout droit.
6. A la sortie du village poursuivre tout droit sur la route qui monte en tenant la gauche et continuer sur la piste.
7. En haut de la colline (table de pique-nique) continuer tout droit jusqu'au point n°2 et reprendre la 1ère route à gauche pour redescendre vers le point de départ.




Rando Millevaches  
NATURE EN LIMOUSIN


17 mai 2025 • Landes et Tourbières •



# Sur votre chemin...



 Villa gallo-romaine de Maisonnères (A)

 Le panorama sur le plateau de Millevaches (B)

 La forêt de bouleaux (C)



Rando Millevaches  
NATURE EN LIMOUSIN

17 mai 2025 • Landes et Tourbières •

# Toutes les infos pratiques

## Comment venir ?

Accès routier

A 13 km de Felletin, suivre la D983 et la D35.

Parking conseillé

Site de la Villa Gallo-Romaine de Maisonnères, Gioux

## Accessibilité

---



VTT

## Lieux de renseignement

### Office de Tourisme Aubusson Felletin

63 rue Vieille, 23200 AUBUSSON

contact@aubusson-felletin-tourisme.com

Tel : 05 55 66 32 12

<http://www.aubusson-felletin-tourisme.com/>



*Rando Millevaches*  
NATURE EN LIMOUSIN

17 mai 2025 • Landes et Tourbières •

# Sur votre chemin...

---



## Villa gallo-romaine de Maissonnières (A)

Ces vestiges, en accès libre et gratuit, sont les témoins de cette villa, construite durant le 1er siècle de notre ère. Cette construction d'influence romaine en pierre à toutes les caractéristiques d'une ferme gauloise. En 1986, un chantier permis de les mettre au jour.

Crédit photo : OT Aubusson-Felletin

---



## Le panorama sur le plateau de Millevaches (B)

Aussi appelé « Montagne limousine » ce grand plateau granitique est à cheval sur les départements de la Creuse, la Corrèze et la Haute-Vienne. Tourbières, landes sèches à bruyères, forêts de feuillus et prairies, composent ses paysages authentiques.

Crédit photo : OT Aubusson-Felletin

---



## La forêt de bouleaux (C)

Très connu pour son écorce blanche, lisse et brillante, ses petites feuilles colorées de teintes vert clair au printemps et jaune à l'automne. Cet arbre pousse en général sur des terres pauvres au sol acide et humide, et colonise les landes en futaies.

Crédit photo : OT Aubusson-Felletin

---



*Rando Millevaches*  
NATURE EN LIMOUSIN

17 mai 2025 • Landes et Tourbières •