


# Appellation d'Origine Non Contrôlée

Plateau de Millevaches - Davignac



(CC HCC)



*Si émigration rime souvent en Limousin avec maçon, cette balade dévoile une autre filière moins connue, celle du vin.*

En Haute-Corrèze au XIXème siècle, l'agriculture ne permet pas aux familles d'assurer leur survie. Aussi, l'émigration apparaît comme la solution. Une filière de négociants en vin de Bordeaux se met en place, essentiellement implantée dans le nord de la France.

Cette balade riche en patrimoine résume à elle seule cette histoire, où l'on passe sans transition d'un remarquable bâti traditionnel en granite typique de nos campagnes aux belles demeures cossues édifiées par ces riches négociants.

## Infos pratiques

Pratique : Pédestre

Durée : 1 h 12

Longueur : 5.6 km

Dénivelé positif : 181 m

Difficulté : Facile

Type : Boucle

Thèmes : Patrimoine et architecture

# Itinéraire

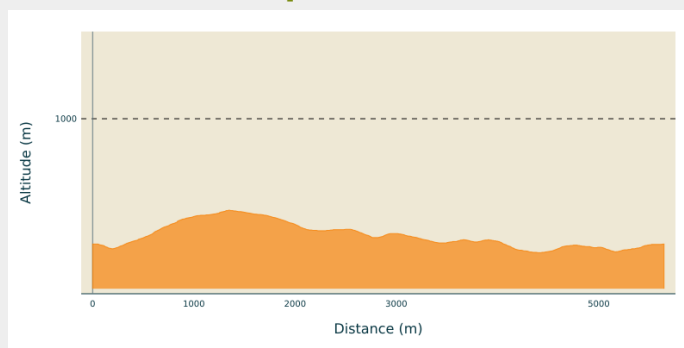
**Départ** : Stationnement place de la mairie de Davignac

**Arrivée** : Stationnement place de la mairie de Davignac

**Balisage** : — Balisage jaune

**Communes** : 1. Davignac

## Profil altimétrique



Altitude min 628 m Altitude max 746 m

Départ : face à la mairie, se diriger à droite vers le cimetière. Descendre par une ruelle à gauche jusqu'à la chapelle et tourner sur le chemin à droite. Passer le pont et au croisement forestier tourner à droite, puis remonter bientôt à gauche par le sentier pour rejoindre la route. La prendre à droite sur 400 m.

1. Suivre le chemin à gauche. Puis la route à droite vers Chavetourte.
2. Dans Chavetourte, tourner à gauche à la première grange (s'avancer de quelques mètres pour voir la demeure de négociant, la croix et le métier à ferrer). Hors circuit : aller-retour jusqu'au Mas (panorama sur les Monts d'Auvergne) et au Massoubre (fournils, vieux châtaignier).
3. Le sentier franchit un ruisseau. Quelques mètres après, quitter le chemin principal pour suivre à gauche un sentier qui monte vers la Mongie. Prendre la route à droite (s'avancer de quelques mètres à gauche vers le fournil et la vue sur les Massif du Sancy).
4. A la sortie du village, prendre un sentier à droite qui passe devant une fontaine abreuvoir ; poursuivre à gauche au niveau de l'ancien fournil. Retrouver la route que l'on prend à droite jusqu'à la Bachellerie.
5. Dans le village, aller-retour à gauche jusqu'à la fontaine-lavoir en passant devant la demeure d'un négociant. Revenir au centre du village : prendre la route à gauche et à la dernière maison suivre le chemin à droite. Retrouver la route à droite qui rejoint Davignac.



Rando Millevaches  
NATURE EN LIMOUSIN

# Sur votre chemin...



 Le bourg (A)

 Village de Chavetourte (C)

 Le village de La Mongie (E)

 Le pont gallo-romain (B)

 Les Monts d'Auvergne (D)

 Village de la Bachellerie (F)



*Rando Millevaches*  
NATURE EN LIMOUSIN

13 mai 2025 • Appellation d'Origine Non Contrôlée •

# Toutes les infos pratiques

## Comment venir ?

Parking conseillé

Stationnement place de la mairie de Davignac



*Rando Millevaches*  
NATURE EN LIMOUSIN

13 mai 2025 • Appellation d'Origine Non Contrôlée •

# Sur votre chemin...

---



## Le bourg (A)

Le bourg de Davignac offre un ensemble architectural remarquable avec, outre sa mairie-école typique de nos campagnes, l'église St-Sernin (retable classé), le château des Ventadour et ses dépendances agricoles et la chapelle Notre-Dame.

Crédit photo : CC HCC

---



## Le pont gallo-romain (B)

Même s'il n'est pas sûr que ce petit pont enjambant le ruisseau du Jacquet date de l'époque gallo-romaine, ce site apporte une note de fraîcheur avant la montée en sous-bois.

Crédit photo : G.Salat - CC HCC

---




## Village de Chavetourte (C)

Les villages de la Haute-Corrèze avaient tous une vocation agricole. La traversée de ces hameaux constitue toujours un moment de découverte unique lors d'une randonnée : granges, maisons de maître, croix, petit patrimoine... A Chavetourte, notez le métier à ferrer récemment restauré et la croix. Derrière cette dernière, se trouve une première maison de négociant.

Crédit photo : G.Salat - CC HCC

---



## Les Monts d'Auvergne (D)

Dans le village de la Mongie, ne manquez le petit détour vers le fournil (linteau de fenestrou sculpté) et le panorama sur les Monts d'Auvergne. Le massif le plus à gauche est le Sancy, plus haut volcan de France métropolitaine: le Puy de Sancy culmine à 1885 mètres d'altitude. Sur la droite, le massif volcanique du Cantal, vestige du plus grand volcan d'Europe.

Crédit photo : G.Salat - CC HCC



Rando Millevaches  
NATURE EN LIMOUSIN



## Le village de La Mongie (E)

Belle maison de marchand de vin sur votre droite. C'est au village de Laval situé à Davignac que Jean Gaye-Bordas, reconnu comme le père du négoce en vin, naquit en 1826. Il commence comme simple colporteur de parapluies et de lampe à pétrole dans le nord de la France. Il développe ensuite un négoce en vins de Bordeaux qu'il commercialise jusqu'en Wallonie. Et voilà comment une génération de Corrèziens va connaître la réussite qui permettra même à certains de racheter des vignobles du Bordelais.

Crédit photo : G.Salat - CC HCC



## Village de la Bachellerie (F)

Dans le village, petit aller-retour vers une jolie fontaine. A nouveau une belle maison de négociant. A partir du XIX<sup>ème</sup> siècle, ces derniers construisent de belles demeures cossues. Certains y voient une volonté d'afficher leur réussite, d'autres la nécessité de crédibiliser leur négoce : en effet, ces propriétés à l'allure bordelaise illustraient parfois les étiquettes de leurs bouteilles de vin.

Crédit photo : G.Salat - CC HCC



*Rando Millevaches*  
NATURE EN LIMOUSIN