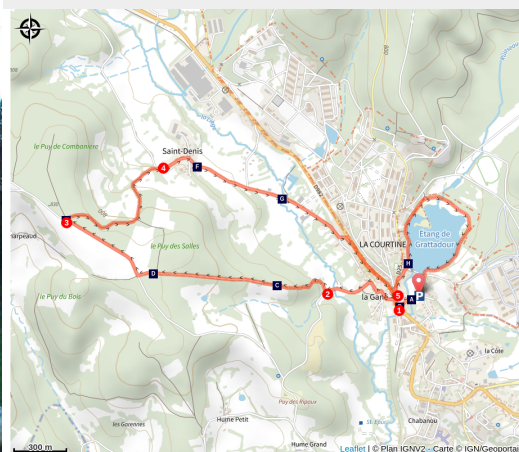


Saint-Denis

Plateau de Millevaches - La Courtine



Saint-Denis (G.Salat - CC HCC)



La Courtine ne se résume pas qu'à son camp militaire ; cette magnifique randonnée familiale saura vous en convaincre .

Un circuit pour toute la famille ! Même s'il vous faudra un peu de courage pour grimper le premier kilomètre en zigzaguant à travers les forêts de sapins et de feuillus. Vous passerez devant le hêtre centenaire qui protège la croix de la Mariette puis entamerez la descente vers le village de St-Denis et son ancienne église. Final des plus agréables pour cette balade avec le tour de l'étang du Grattadour.

Infos pratiques

Pratique : Pédestre

Durée : 1 h 30

Longueur : 6.6 km

Dénivelé positif : 139 m

Difficulté : Facile

Type : Boucle

Thèmes : Histoire

Itinéraire

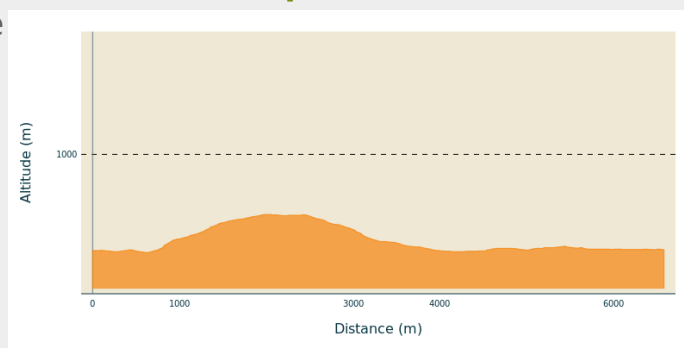
Départ : Aire de camping-car, La Courtine

Arrivée : Aire de camping-car, La Courtine

Balisage :  Balisage jaune

Communes : 1. La Courtine

Profil altimétrique



Altitude min 727 m Altitude max 833 m

Balisage avec des plaquettes doublé d'un balisage jaune

Départ de l'aire de camping-car. Monter en direction du boulodrome, le traverser et descendre les marches pour retrouver la D982

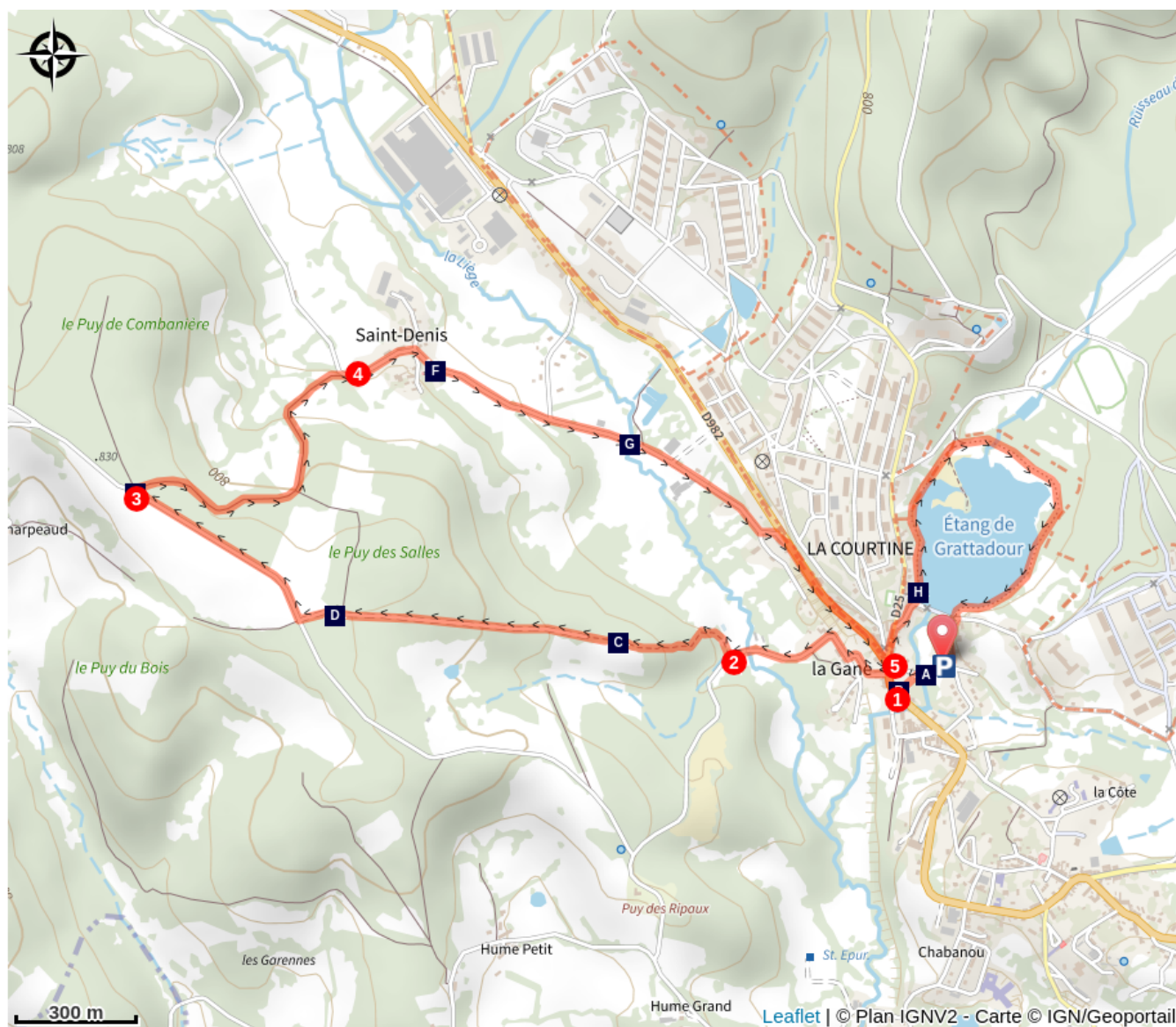
1. La prendre à droite puis suivre la première route à gauche direction du Cros Charpeaud. A droite après la voie ferrée.
2. Après le pont sur la Liège, emprunter à droite un sentier qui monte à travers la sapinière. Arrivé au bois de feuillus, ce chemin est un peu plus marqué puis devient une piste. Laissez sur la droite plusieurs chemins. Après le feuillu plusieurs fois centenaires qui protège la croix de la Mariette, poursuivre jusqu'à la route. La prendre à droite sur 500 m.
3. Bifurquer à droite par la piste qui descend en sous-bois jusqu'à la route.
4. La prendre à droite. Passer les vestiges de Saint-Denis, franchir à nouveau la Liège puis la voie ferrée. Suivre la RD 982 à droite. Entrer dans La Courtine.
5. Au niveau de l'ancienne entrée du camp militaire, prendre à gauche la D25 direction Beissat puis à droite la ruelle en dir. de l'étang. Emprunter le sentier de tour du lac. Rejoindre le point de départ par l'avenue Jules Tufféry.



Rando Millevaches
NATURE EN LIMOUSIN

16 oct. 2024 • Saint-Denis •

Sur votre chemin...



-  La Courtine (A)
-  La création du camp (C)
-  L'Arbre de l'Empie (E)
-  La Liège (G)
-  Le musée du souvenir (B)
-  La Croix de la Mariette (D)
-  Eglise de Saint-Denis (F)
-  L'étang de Grattadour (H)



Rando Millevaches
NATURE EN LIMOUSIN

16 oct. 2024 • Saint-Denis •

Toutes les infos pratiques

Recommandations

A proximité du camp militaire de La Courtine, des tirs ont lieu régulièrement. Rassurez-vous, ils ne se déroulent qu'à l'intérieur de l'enceinte militaire.

Comment venir ?

Accès routier

La Courtine se trouve sur la RD 982, à mi-chemin entre Felletin et Ussel.

Parking conseillé

Aire de camping-car, La Courtine

Lieux de renseignement

Bureau d'information de Felletin

Place Quinault, 23500 Felletin

tourisme.aubusson@gmail.com

Tel : 05 55 66 32 12

<http://www.aubusson-felletin-tourisme.com>

Bureau d'information touristique d'Ussel

Rue Saint-Martin, 19200 Ussel

Tel : 05 19 60 00 30

<https://www.tourisme-hautecorreze.fr/>



Rando Millevaches
NATURE EN LIMOUSIN

16 oct. 2024 • Saint-Denis •

Sur votre chemin...



La Courtine (A)

La Courtine a vu sa physionomie bouleversée avec l'implantation d'un camp militaire d'entraînement de tout premier plan : il est aujourd'hui le 1er camp national pour sa capacité d'accueil (4 000 hommes) et le 5ème pour sa superficie. Même si l'activité militaire ne génère plus autant de vie dans le bourg qu'avant, il accueillait encore en 2016 une moyenne d'un millier d'hommes par jour.

Autres activités économiques, l'usine Alsapan, spécialisée dans la fabrication de meubles en kit (150 personnes), la blanchisserie du Limousin, l'EPHAD, le foyer pour personnes déficientes des Albizias.


Crédit photo : Auteur inconnu



Le musée du souvenir (B)

Au pied des marches, vous remarquerez un camion militaire de marque DAF, symbole de l'armée des Pays-Bas. Entre 1959 et 1964, le camp militaire était réservé six mois par an à l'entraînement des troupes néerlandaises qui profitaient d'un vaste terrain de manœuvre. Le retrait de la France de l'OTAN marqua la fin de cette période faste pour la région. Un musée retrace cet épisode et présente l'histoire du camp. Animé par un bénévole, il est ouvert sur rendez-vous (M. Achard - 06 74 51 67 49)

Crédit photo : G.Salat - CC HCC



La création du camp (C)

Décidée au tout début du XXe siècle, la création d'un camp destiné à l'instruction pratique des officiers, sous-officiers et hommes de troupe voit s'affronter pour son implantation la Corrèze et la Creuse. C'est finalement ce dernier département qui est choisi, notamment car cette zone peu habitée n'amenait que peu d'expropriations. Elle remplissait de plus toutes les conditions de salubrité indispensables à la parfaite sécurité sanitaire des hommes appelés à y séjourner et offrait un terrain propice aux manœuvres et aux entraînements.

Crédit photo : G.Salat - CC HCC



Rando Millevaches
NATURE EN LIMOUSIN

16 oct. 2024 • Saint-Denis •



📖 La Croix de la Mariette (D)

En montant à la sortie du bois, au niveau d'un pré, vous remarquerez un magnifique hêtre. N'hésitez pas à en faire le tour et voir à son pied la croix de la Mariette.

Mariette Roudeix, du village du Cro Charpeau, qui était riche, très pieuse et veuve, avait perdu son fils. Elle avait donc fait construire cette stèle (étant très catholique) qui de plus délimitait son terrain agricole. Cette croix se situe à proximité de l'ancien château de St Denis dont il ne reste plus de trace.

Crédit photo : G.Salat - CC HCC



📖 L'Arbre de l'Empie (E)

L'arbre de Bardet était un des 4 points qui marquaient le territoire du châtelain de La Courtine (château proche de l'église détruit sur ordre de Richelieu).

L'arbre mort, le propriétaire du terrain, Emile Combas, souhaita le remplacer, mais ne le fit pas avant son décès.

Son fils Christian, dit l'Empie, réalisa ce voeu avec le maire, un prêtre et les gens des alentours, autour d'un casse-croûte. La fête s'est par la suite perpétuée quelques années.

Crédit photo : G.Salat - CC HCC



🏰 Eglise de Saint-Denis (F)

La paroisse de St-Denis est d'abord dominante, puis change de statut à la Révolution, devenant un village de La Courtine.

Si la date de construction de l'église n'est pas connue, elle fut fermée en 1898 par mesure de sécurité. La nature s'empara du lieu et l'édifice s'effondra en 1941-1942.

Depuis 2003, l'Association des Amis de St-Denis œuvre pour la valorisation du site, permettant le maintien de la célébration de la messe le 1er dimanche d'octobre en l'honneur du saint du village.

Crédit photo : G.Salat - CC HCC



🌊 La Liège (G)

La Liège prend sa source à environ 815 mètres d'altitude au col du Massoubre pour se jeter dans la Diège. Ce cours d'eau de 25 km offre de magnifiques coins de pêche.

Crédit photo : G.Salat - CC HCC



Rando Millevaches
NATURE EN LIMOUSIN

16 oct. 2024 • Saint-Denis •



☆☆☆☆ L'étang de Grattadour (H)

Si le Plateau de Millevaches est identifié comme le château d'eau de la France en raison des nombreux cours d'eau y prenant leurs sources, il est également riche d'une multitude d'étangs. Tous artificiels, ils ont été créés par l'homme qui a le plus souvent endigué un ruisseau au sortir d'une zone humide. C'est le cas de l'étang du Grattadour qui sur 5 ha, offre un cadre propice à la détente, à la pêche et autrefois à la baignade.

Crédit photo : G.Salat - CC HCC



Rando Millevaches
NATURE EN LIMOUSIN

16 oct. 2024 • Saint-Denis •