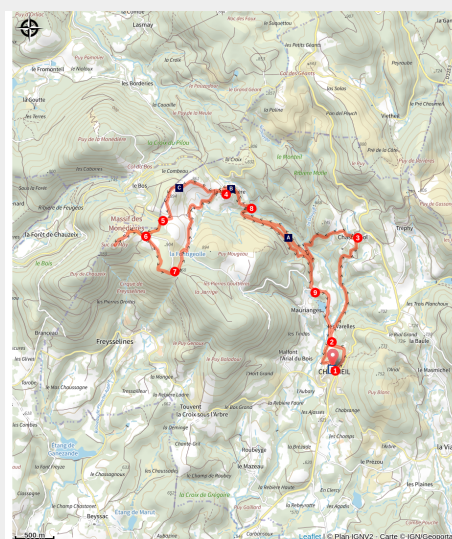


Le Suc au May

Vallée de la Vézère – Massif des Monédières



(CC VEM)



Quand la bruyère est fleurie au flanc des Monédières, qu'ils sont loin les soucis...chantait Jean Ségurel, célèbre accordéoniste.

Au départ de la place de l'église, cet itinéraire vous propose une ascension jusqu'au point de vue panoramique du Suc au May à 908 m d'altitude. En chemin forêt de hêtre, de résineux, lande à bruyères et ses moutons rythment la balade. Pour les gourmands, la ferme de la Monédières vous fera déguster ces délicieuses myrtilles sauvages.

Infos pratiques

Pratique : Pédestre

Durée : 4 h

Longueur : 14.4 km

Dénivelé positif : 489 m

Difficulté : Moyen

Type : Aller-retour

Thèmes : Faune et flore,
Patrimoine et architecture,
Paysage

Itinéraire

Départ : Parking de l'église, Chaumeil

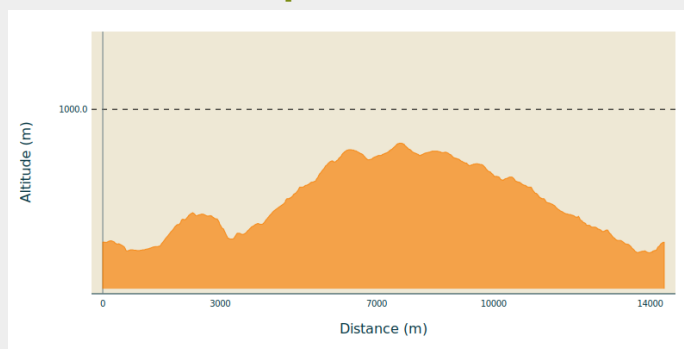
Arrivée : Parking de l'église, Chaumeil

Balisage : — Balisage rouge

Communes : 1. Chaumeil

2. Saint-Augustin

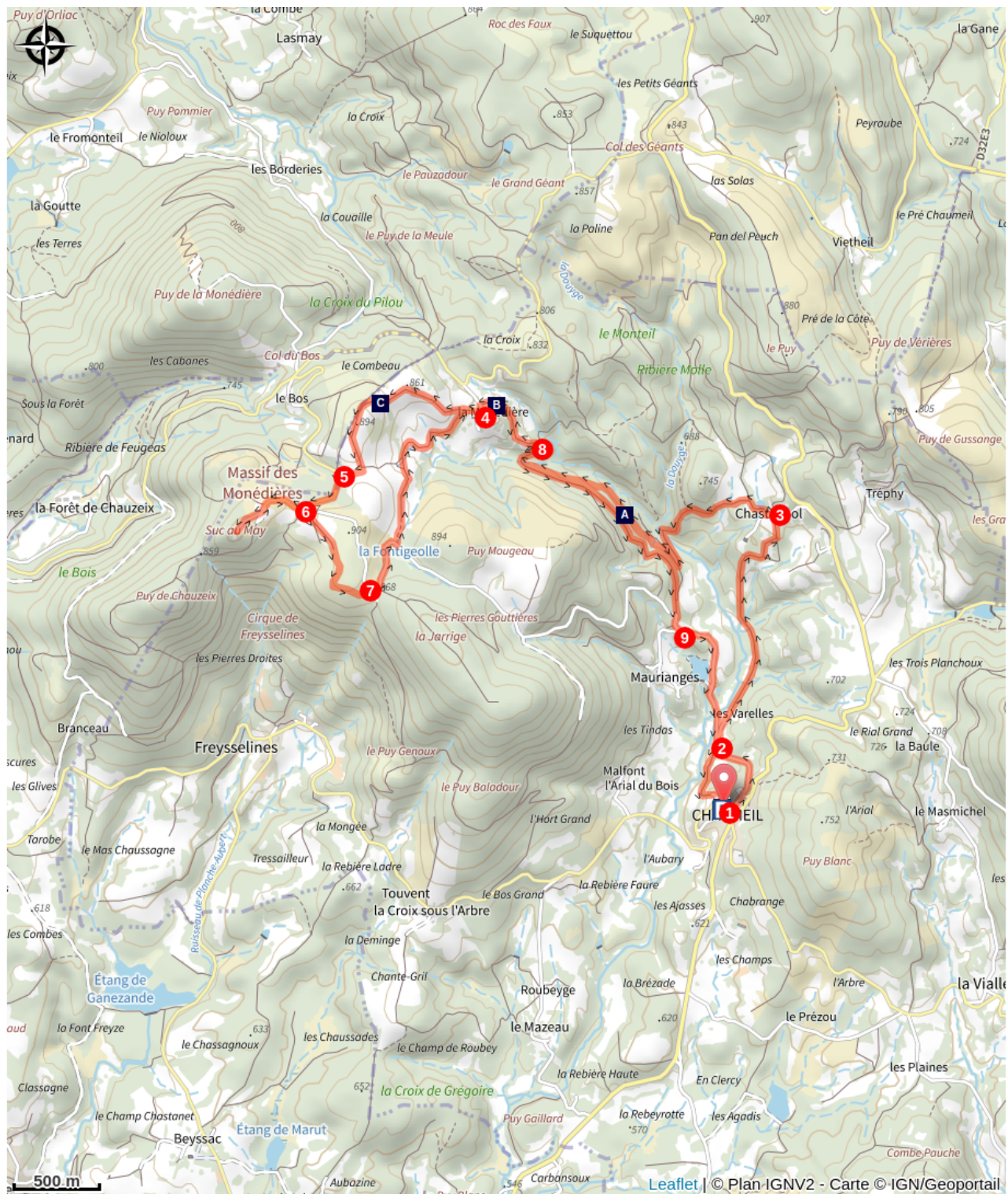
Profil altimétrique







Altitude min 602 m Altitude max 906 m

1. De la place de l'église prendre la route communale sur 600 m en direction de Maurianges.
2. Avant de traverser le ruisseau des Monédières, tourner à droite sur la piste pour rejoindre le village du Chastagnole.
3. Sur la route, à gauche puis à droite sur la piste, passer sur la digue de l'étang et poursuivre sur le chemin. A un croisement, prendre à gauche et descendre jusqu'à l'ancien moulin en ruine. Longer à gauche le cours d'eau, traverser la passerelle et poursuivre tout droit. A la rencontre d'une piste dans la montée, tourner à droite. Au croisement d'une piste, tourner à gauche pour rejoindre la ferme de la Monédière (possibilité de dégustation de produits de la ferme en terrasse).
4. Dans le hameau, s'engager sur le chemin bordé de hêtre. Attention, traversée des parcs à moutons, merci de rester sur le chemin balisé et aménagé et refermer les barrières derrière vous.
5. A la route, prendre à gauche jusqu'au carrefour situé à 400 m. Monter la route goudronnée jusqu'à la table d'orientation du Suc au May.
6. Redescendre au carrefour et emprunter le portail à gauche pour rentrer dans les parcs à mouton en direction de la station sport nature (décollage sud-ouest), passer la zone d'envol de parapente et de modélisme puis continuer le chemin jusqu'à la route.
7. A la route, prendre à droite et descendre sur 400 m. Dans un virage rentrer dans les parcs à mouton par le portail, et emprunter le chemin qui redescend à la ferme de la Monédière.
8. Prendre le chemin de l'aller à gauche qui descend jusqu'au ruisseau de la Monédières, continuer tout droit par la piste jusqu'à la route.
9. A la route, prendre à gauche et descendre en contournant l'étang de Maurianges par la gauche, passer le pont qui franchit le ruisseau des Monédières et 150m plus loin dans la montée, prendre un sentier à droite. Poursuivre le sentier jusqu'au village de Chaumeil.

Sur votre route...



-  Les hêtraies (A)
-  La Lande (C)

-  Ferme des Monédières (B)
-  Eglise Saint Jacques le majeur (D)



Rando Millevaches
NATURE EN LIMOUSIN

08/06/2026 • Le Suc au May •

Toutes les informations pratiques

i Chiens de protection (itinéraire pédestre)

PRUDENCE : Chiens de protection des troupeaux

Ces chiens sont là pour protéger les troupeaux, il est conseillé d'adopter un comportement adapté lors de votre rencontre avec eux.

Nous vous invitons à consulter la page [En savoir plus](#) pour plus d'informations.



⚠ Recommandations

En raison de la présence de moutons sur les landes traversées, les chiens sont interdits. Merci de refermer correctement les portails des parcs à moutons.

Comment venir ?

Accès routier

Egletons, direction Sarran D142, avant Sarran suivre la D142E3 direction Chaumeil, après la rivière Corrèze prendre la route à droite la Vedrenne, puis la D121 à gauche pour arriver à Chaumeil.

Parking conseillé

Parking de l'église, Chaumeil

i Lieux de renseignement

**Office de Tourisme Ventadour-
Egletons-Monédières**

1 rue Joseph Vialaneix, 19300 Egletons

accueil@tourisme-egletons.com

Tel : 05 55 93 04 34

<http://www.tourisme-egletons.com>



Parc
naturel
régional
de Millevaches
en Limousin

Rando Millevaches
NATURE EN LIMOUSIN

08/06/2026 • Le Suc au May •

Sur votre route...



Les hêtraies (A)

Arbre majestueux de 18 à 25 m de haut, le hêtre, dont le fût peut atteindre 6 m, se reconnaît à son écorce lisse, peu épaisse et grisâtre. Ses feuilles simples et brillantes, en disposition alterne, sont allongées, ovales, avec des contours ondulés et poilus. Autrefois très utilisé pour le chauffage en Limousin, son bois reste très employé en menuiserie : traverses de chemins de fer, contre-plaqué, meubles, ustensiles, avirons, instruments de musique.

Crédit : D.Agnoux - CC VEM



Ferme des Monédières (B)

Profitez de notre terrasse et de la vue pour déguster nos spécialités aux myrtilles.

Le jus, toute l'année, les sorbets, les beaux jours, et les tartes aux myrtilles en période de cueillette.

Crédit : C.Deguillaume



La Lande (C)

Jusqu'au début du XXe siècle, le massif des Monédières était recouvert à 95 % de landes à bruyères, fougères et genévriers (contre 20 % aujourd'hui). Actuellement, les landes restantes sont conservées et restaurées grâce au dispositif Natura 2000 piloté par le Parc Naturel Régional de Millevaches avec l'aide d'agriculteurs et de leurs troupeaux de moutons. Véritables témoins du paysage d'autrefois, ces landes accueillent des espèces végétales et animales rares qui méritent toute notre attention.

Crédit : D.Agnoux - CC VEM



Eglise Saint Jacques le majeur (D)

Cette église d'origine romane mentionnée en 1314 est dédiée à Saint Jacques le Majeur. Elle a été fortement remaniée au cours des siècles. Elle a notamment perdu au XIXe son clocher mur au profit d'un clocher couvert central. Son porche côté sud abrite un portail du XVe siècle en arc brisé dont les voussures sont composées de cinq rouleaux. Quelques anges gardent l'entrée. A noter un drôle d'animal surveille la porte de la sacristie.

Crédit : CC VEM