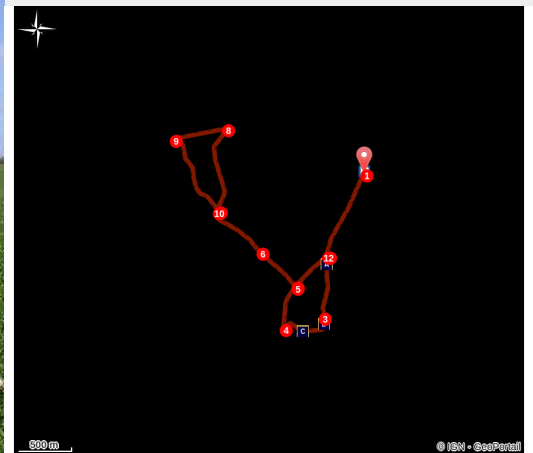


# Chemin de Caux-La Mazière

Vallée de la Vienne - lac de Vassivière - Royères



Paysages limousins (M.Ihdi - Office de tourisme de Noblat)



## *Une petite balade familiale dans la campagne limousine entre paysages et petit patrimoine*

Cette courte balade familiale vous fait découvrir le patrimoine bâti et la paisible campagne du Limousin. Parcourez ce sentier plat et ensoleillé le long des prés où paissent les vaches limousines à l'ombre des châtaigniers. Profitez de points de vue sur la campagne, la collégiale de Saint-Léonard de Noblat et le Château de Brignac.

### Infos pratiques

Pratique : Pédestre

Durée : 1 h 34

Longueur : 8.5 km

Dénivelé positif : 138 m

Difficulté : Moyen

Type : Boucle

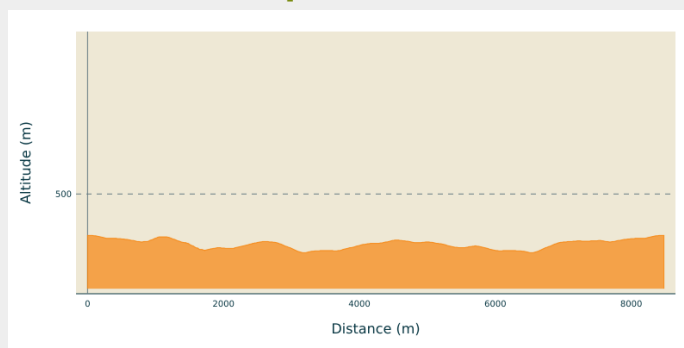
Thèmes : Patrimoine et architecture, Paysage

Accessibilité : VTT

# Itinéraire

**Départ** : Lieu-dit l'Age, Royères  
**Arrivée** : Lieu-dit l'Age, Royères  
**Balisage** : — Balisage jaune  
**Communes** : 1. Royères

## Profil altimétrique



Altitude min 337 m Altitude max 385 m

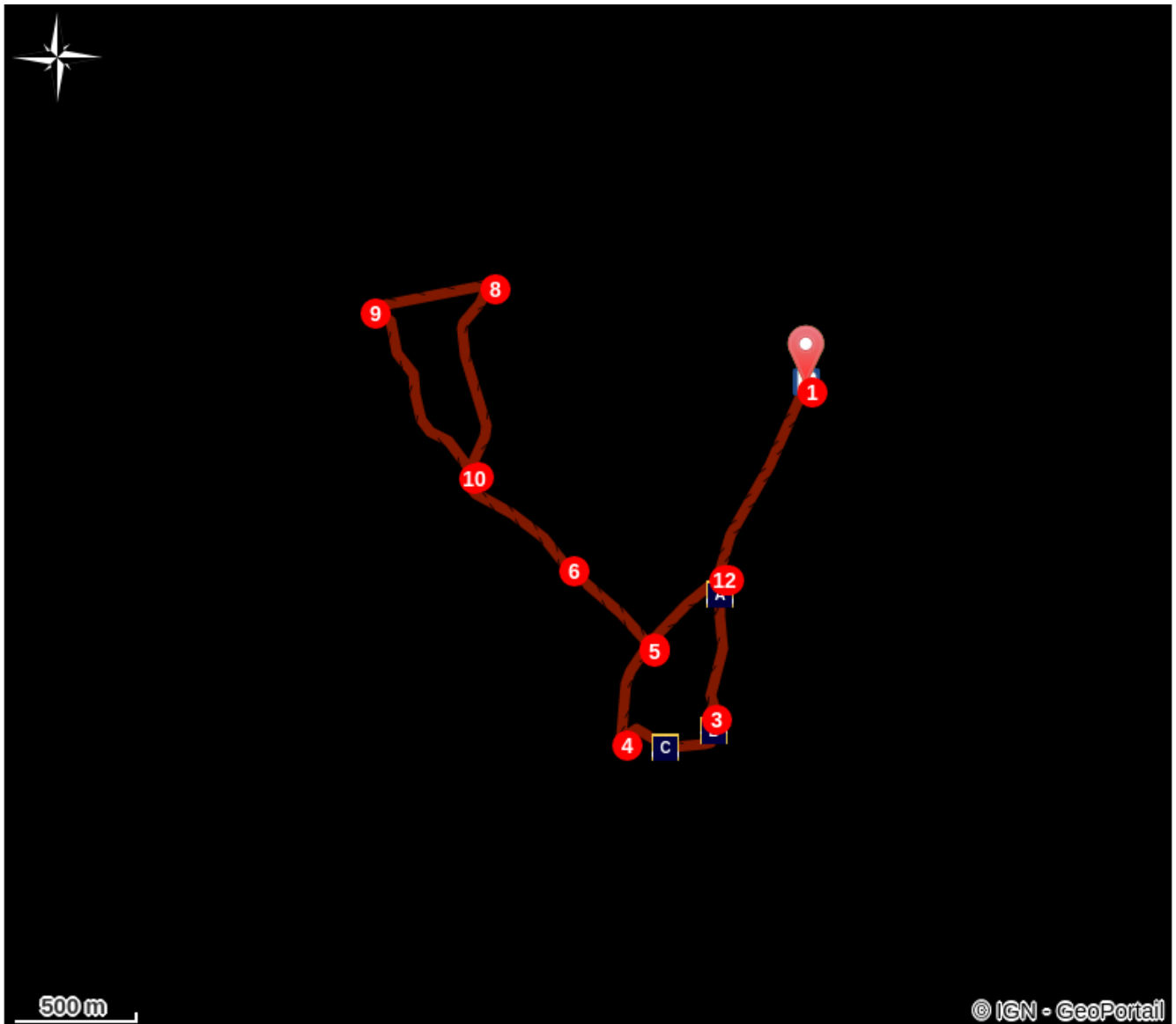
1. Suivre le chemin en s'engageant dans le bois puis continuer en longeant les prés (vue sur l'étang et le village de la Chassagne).
2. Au croisement, laisser le chemin sur la droite et monter tout droit en direction du village de la Mazière. Dans la descente, vue sur la collégiale de Saint-Léonard de Noblat
3. Traverser la route communale. Descendre en face, en direction des habitations. Poursuivre vers la droite, à travers le village. Sortir de la Mazière, puis au croisement, prendre la route à gauche sur environ 30m (vue sur le château de Brignac).
4. S'engager sur le chemin de droite qui remonte jusqu'au plateau, à travers champs.
5. Au carrefour, emprunter à gauche le chemin creux qui descend en direction du village de Caux.
6. Passer sur la chaussée de l'étang. Le chemin traverse une allée, bordée de grands arbres, qui mène du village de Caux au Castel de Caux. Poursuivre jusqu'à la route, la traverser et continuer en face, en laissant à gauche le village de Caux.
7. Au croisement, prendre le chemin à droite et remonter jusqu'au village des Perches. Dépasser les maisons et poursuivre jusqu'à la route.
8. Tourner à gauche, et emprunter la route sur 500 m.
9. Prendre à gauche le chemin qui traverse des prairies. Poursuivre entre les haies en direction du village de Caux.
10. Laisser le chemin sur la gauche et aller jusqu'à la route. La traverser et revenir par le chemin emprunté à l'aller jusqu'au plateau.
11. Au carrefour, obliquer à gauche et poursuivre au milieu des prairies.
12. Dans le bosquet, tourner à gauche et revenir au point de départ par le chemin emprunté à l'aller.




Rando Millevaches  
NATURE EN LIMOUSIN

17 mai 2025 • Chemin de Caux-La Mazière •

# Sur votre chemin...



 Vue sur la Collégiale depuis la campagne (A)

 Village de la Mazière (B)

 Vue sur le Château de Brignac (C)



*Rando Millevaches*  
NATURE EN LIMOUSIN

17 mai 2025 • Chemin de Caux-La Mazière •

# Toutes les infos pratiques

## **Recommandations**

N'oubliez pas : un petit ravitaillement, de l'eau, des chaussures adaptées, un vêtement de pluie. Pensez à emporter vos déchets, et à refermer les barrières derrière vous. Ne partez jamais sans avoir indiqué le lieu de votre randonnée. Respectez la faune et la flore. Ne pas faire de feu. Evitez toutes dégradations des chemins et de leurs abords.

## **Comment venir ?**

### Accès routier

De Limoges, prendre la D941 direction St Léonard. Aux feux à Royères, tourner à gauche et traverser le bourg. Prendre à droite sur la D39 direction St Léonard puis à gauche sur la D56 direction St Martin Terressus.

### Parking conseillé

Parking au lieu-dit l'Age, le long de la D56, Royères

## **Accessibilité**

---



## **Lieux de renseignement**

### **Office de Tourisme de Noblat**

Place du Champ de Mars, 87400 Saint-Léonard de Noblat

[otsi@ccnoblat.fr](mailto:otsi@ccnoblat.fr)

Tel : 05 55 56 25 06

<http://tourisme-noblat.org/>



*Rando Millevaches*  
NATURE EN LIMOUSIN

17 mai 2025 • Chemin de Caux-La Mazière •

# Sur votre chemin...

---



## Vue sur la Collégiale depuis la campagne (A)

Classée au patrimoine mondial de l'UNESCO au titre des Chemins de Saint-Jacques-de-Compostelle en France, la Collégiale de Saint-Léonard de Noblat domine la campagne limousine avec son clocher qui culmine à 52 mètres. Visite libre toute l'année.

Crédit photo : M.Ihdi - Office de tourisme de Noblat

---



## Village de la Mazière (B)

Le village pittoresque de la Mazière donne à voir d'anciennes fermes et maisons limousines en pierre.

Crédit photo : J.Lardy - Office de Tourisme de Noblat

---



## Vue sur le Château de Brignac (C)

Dominant la Vienne, le château de Brignac a été édifié au 13e siècle. Son corps de logis est ceint de trois tours rondes massives. Au 16e siècle, il est en partie détruit lors des guerres de religions. Vers 1780, un nouveau château est construit et relié à l'ancien château. Le site comprend également de vastes corps de ferme, une fontaine monumentale, une chapelle néo-gothique, une terrasse à l'italienne, des jardins, une orangerie... Le domaine est une propriété privée et ne se visite pas.

Crédit photo : J.Lardy - Office de Tourisme de Noblat



*Rando Millevaches*  
NATURE EN LIMOUSIN

17 mai 2025 • Chemin de Caux-La Mazière •