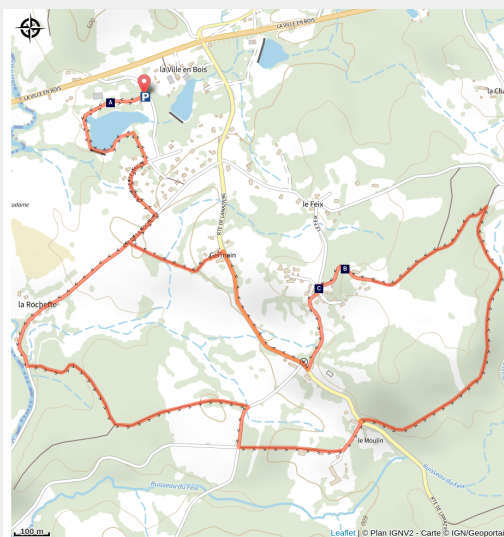


Maison à tourelles

Parc de Millevaches en Limousin - Combressol



(V.Mendras - CC HCC)



*Un circuit aux multiples facettes,
typique des paysages haut-corréziens.*

Ce circuit ravira les familles en quête de chemins à l'image de la Haute-Corrèze, tels que les chemins sous les grandes forêts de feuillus, les routes sinueuses, les belles pistes forestières, les bords de prés et la traversée de charmants hameaux.

Avec des dénivelés faibles, il s'adresse aux débutants et permet de découvrir ce joli coin de Corrèze sans trop de difficulté.

Deux circuits plus longs (n° 16 et 17) raviront les plus sportifs.

Infos pratiques

Pratique : VTT

Durée : 30 min

Longueur : 6.4 km

Dénivelé positif : 153 m

Difficulté : Facile

Type : Boucle

Itinéraire

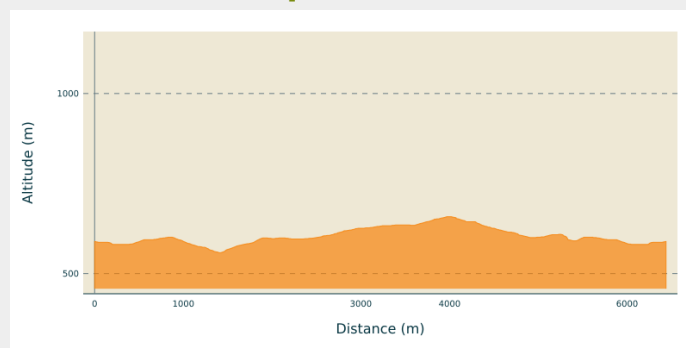
Départ : Étang, Combressol

Arrivée : Étang, Combressol

Balisage : ➤ Balisage VTT marron

Communes : 1. Combressol

Profil altimétrique



Altitude min 558 m Altitude max 658 m

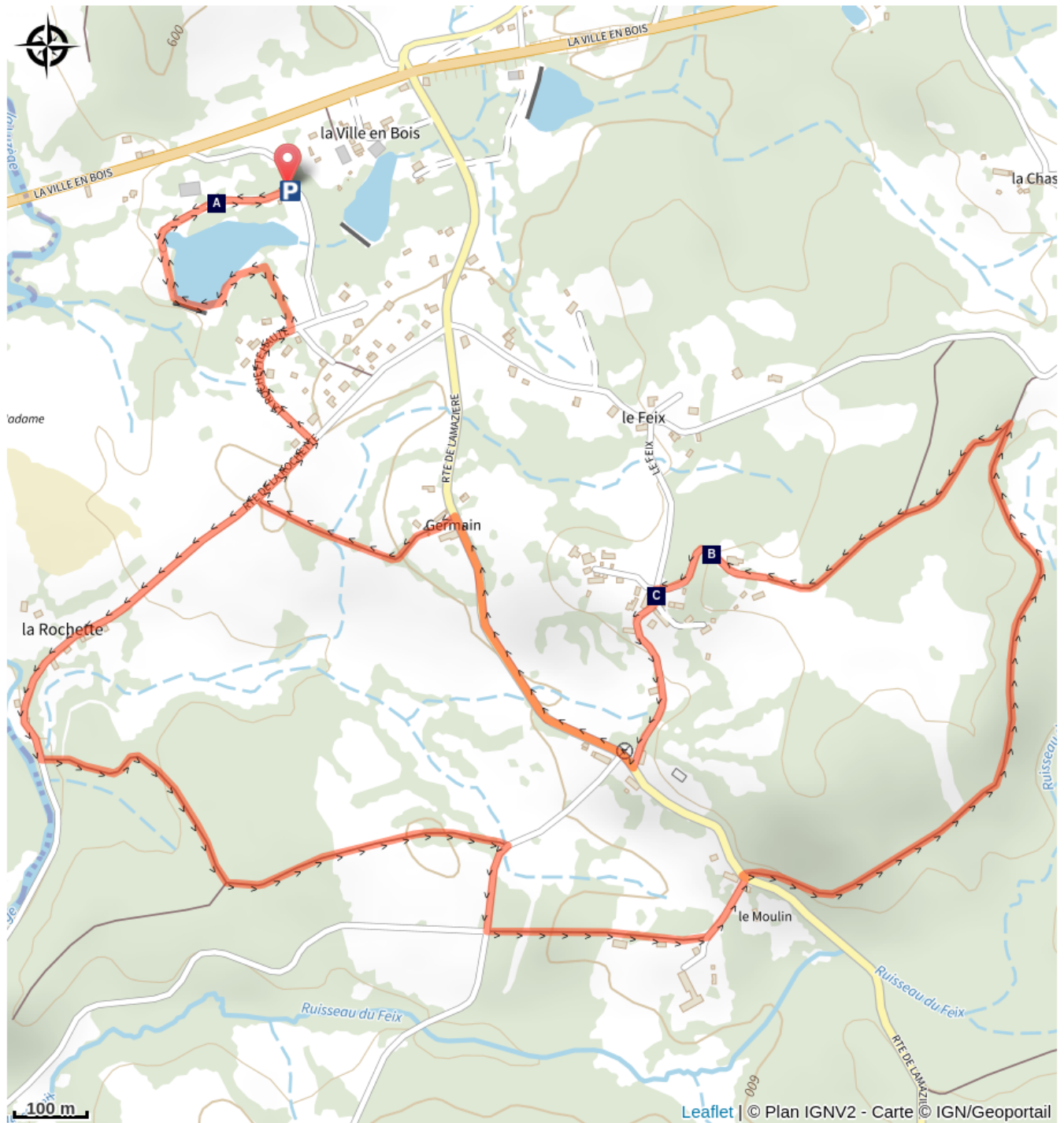
Balisage : flèches marrons, circuit numéro 15



Rando Millevaches
NATURE EN LIMOUSIN


14 avr. 2024 • Maison à tourelles •

Sur votre chemin...



 L'étang de Combressol (A)

 Le puits à banlève (B)

 Puits traditionnel à treuil et à chevilles (C)



Rando Millevaches
NATURE EN LIMOUSIN

14 avr. 2024 • Maison à tourelles •

Toutes les infos pratiques

Recommandations

Attention, les piétons sont prioritaires

Comment venir ?

Accès routier

Entre Ussel et Egletons, prendre la D100 dir. Lamazière, continuer sur 400m, puis à droite. 250 m plus loin, tourner à droite puis la première à gauche. Le parking se situe à gauche en bord d'étang.

Parking conseillé

Étang, Combressol

Lieux de renseignement

Bureau d'information touristique de Meymac

1 place de L'Hôtel de ville, 19250

Meymac

Tel : 05 19 60 00 30



Rando Millevaches
NATURE EN LIMOUSIN

14 avr. 2024 • Maison à tourelles •

Sur votre chemin...



🌿 L'étang de Combressol (A)

Le paisible étang de Combressol, lieu de pêche local et point de départ du circuit, ravira les cyclistes en début ou fin de parcours, pour une pause détente sur l'une des tables de pique-nique ombragées au bord de l'étang.

Crédit photo : V.Mendras - CC HCC



👉 Le puits à banlève (B)

Son fonctionnement est simple : il repose sur le principe du levier, appuyé en son milieu sur un pivot et portant à un bout un récipient et à l'autre un contrepoids. Il suffit de faire varier le poids d'un des bras pour imprimer à ce dernier un mouvement de bascule.

Crédit photo : V.Mendras - CC HCC



👉 Puits traditionnel à treuil et à chevilles (C)

Ce style de puits est peu présent en Haute-Corrèze car les nappes d'eau y sont moins profondes que dans le Nord du Limousin. Il est constitué d'une structure en bois qui soutient le système de puisage à treuil et à chevilles.

Crédit photo : G.Salat - CC HCC
