
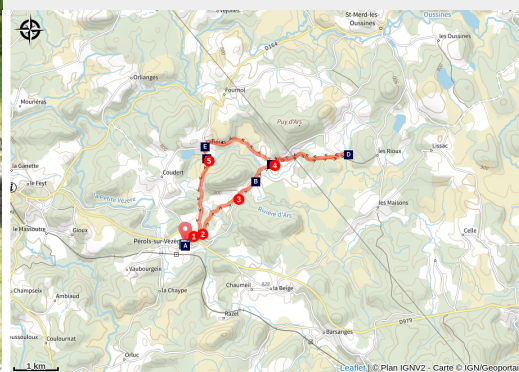


Le site gallo-romain des Cars

Plateau de Millevaches - Pérols-sur-Vézère



(G.Salat - CC HCC)



A la découverte d'un site incontournable du Plateau de Millevaches : les vestiges gallo-romains des Cars

Ce sentier au départ du bourg de granit de Pérols nous conduit sur l'un des sites les plus emblématiques du Plateau de Millevaches : le site des Cars. Ces vestiges ne sont que l'un des nombreux témoignages de la vie du Plateau à l'époque gallo-romaine. Vous passerez tour à tour dans des hameaux chargés d'histoire : d'Ars et son patrimoine rural (pont, four à pain, croix...) à Variéras et ses chaumières, symbolisant le renouveau et la créativité du Plateau.

Infos pratiques

Pratique : Pédestre

Durée : 3 h 30

Longueur : 12.0 km

Dénivelé positif : 297 m

Difficulté : Moyen

Type : Boucle

Thèmes : Patrimoine et
architecture

Itinéraire

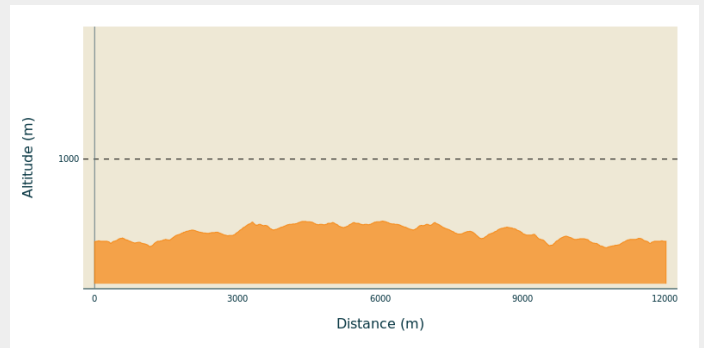
Départ : Eglise, Pérols-sur-Vézère

Arrivée : Eglise, Pérols-sur-Vézère

Balisage : — Balisage jaune

Communes : 1. Pérols-sur-Vézère
2. Saint-Merd-les-Oussines

Profil altimétrique



Altitude min 754 m Altitude max 828 m

Départ devant l'église. Emprunter la route qui longe l'ancienne auberge et rejoint le cimetière.

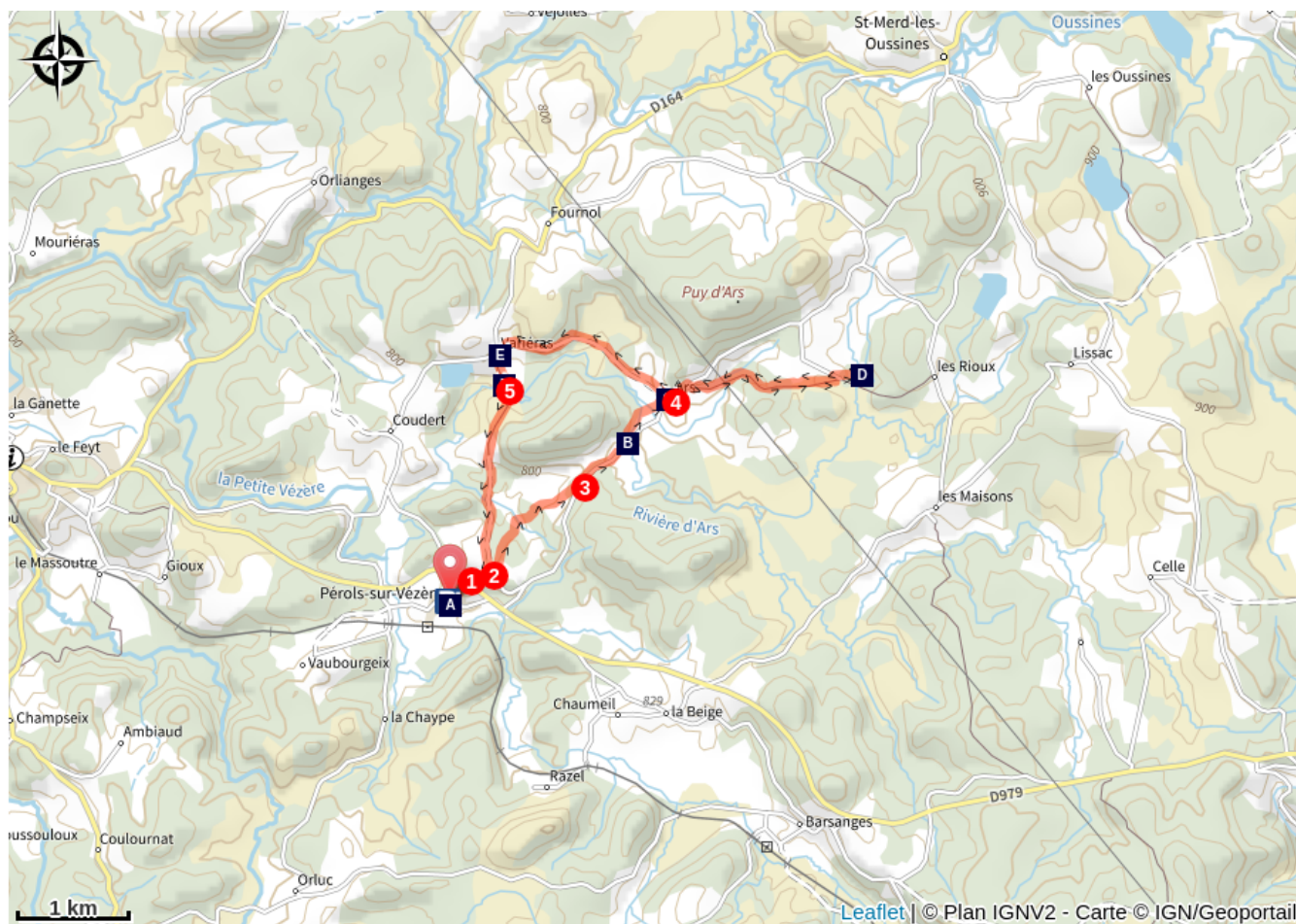
1. Traverser la D 979 pour emprunter en face la route de la Bussière. Au premier embranchement, prendre le chemin goudronné à gauche.
2. 100 mètres après les dernières bâtisses, dans un virage, quitter ce chemin pour s'engager tout droit dans un sentier creux et étroit. Passer devant une croix et continuer jusqu'à la route.
3. Prendre cette route à gauche et la suivre jusqu'au ruisseau d'Ars. Juste avant le pont, emprunter à gauche le chemin qui conduit au village d'Ars en passant sur un pont. Aller-retour aux Cars: dans Ars, rejoindre la route départementale ; l'emprunter à gauche, traverser le hameau. 50 mètres après les dernières maisons, suivre le chemin à droite qui passe au-dessus d'un grand bâtiment agricole et rejoint le site des Cars.
4. Emprunter la large piste forestière à gauche pour gagner Variéras. Traverser le village en suivant la route principale qui conduit à la Vierge de Variéras. Au carrefour au niveau de la vierge, suivre à gauche la direction du Pont Romain.
5. Après le pont, remonter jusqu'à l'ancienne ferme des Places. Le chemin est goudronné jusqu'à la Bussière. Revenir à Pérols par l'itinéraire de départ.









Rando Millevaches
NATURE EN LIMOUSIN

25 juil. 2024 • Le site gallo-romain des Cars •

Sur votre chemin...



-  Bourg de Pérols-sur-Vézère (A)
-  Le village d'Ars (C)
-  Le village de Variéras (E)

-  Le ruisseau d'Ars (B)
-  Vestiges gallo-romains des Cars (D)
-  Le pont de Variéras (F)



Rando Millevaches
NATURE EN LIMOUSIN

25 juil. 2024 • Le site gallo-romain des Cars •

Toutes les infos pratiques

Comment venir ?

Accès routier

A 5 km du bureau d'information touristique de Bugeat et 18 km de celui de Meymac, suivre la D979. La quitter pour entrer dans le bourg.

Parking conseillé

Eglise, Pérols-sur-Vézère

Lieux de renseignement

Bureau d'information touristique de Meymac

1 place de L'Hôtel de ville, 19250

Meymac

Tel : 05 19 60 00 30

<https://www.tourisme-hautecorreze.fr/>

Office de tourisme Terres de Corrèze - Bureau de Bugeat

Place du Champ de Foire, 19 170 Bugeat

Tel : 05 55 95 16 68



Rando Millevaches
NATURE EN LIMOUSIN

25 juil. 2024 • Le site gallo-romain des Cars •

Sur votre chemin...



🏰 Bourg de Pérols-sur-Vézère (A)

Pérols-sur-Vézère, 187 habitants au dernier recensement, est un des plus beaux bourgs de granit du Plateau. Sur la place, remarquez la tourelle de l'église qui abrite un escalier et le magnifique puits.

Présent partout dans les constructions traditionnelles, le granit rose de Pérols était extrait dans des carrières locales, parmi les plus importantes de la région. Progressivement, les filons les plus nobles se sont épuisés et les carrières ont fermé.

Crédit photo : CC HCC



🌿 Le ruisseau d'Ars (B)

Prenant sa source au cœur du Plateau de Millevaches sur la tourbière du Longeyroux, le ruisseau d'Ars devient la petite Vézère à sa confluence avec d'autres ruisseaux au niveau de Pérols, puis rejoint la Vézère qui elle-même se jette dans la Dordogne après avoir parcouru plus de 200 km. La bonne qualité de ses eaux est attestée par la présence de la loutre.

Crédit photo : G.Salat - CC HCC



🏰 Le village d'Ars (C)

Les villages de la Haute-Corrèze avaient tous une vocation agricole. La traversée de ces hameaux constitue toujours un moment de découverte unique lors d'une randonnée : granges, maisons de maître, croix, four à pain... Ne manquez pas à Ars le four à pain ; le socle de la croix et la cuve en granit rappellent que le site gallo-romain n'est pas loin, ces éléments étant vraisemblablement des pierres de réemploi du site.

Crédit photo : G.Salat - CC HCC



🏰 Vestiges gallo-romains des Cars (D)

Les vestiges gallo-romains des Cars sont composés de deux édifices funéraires et d'une vaste habitation située 200 m. en contrebas. La présence, au cœur d'un domaine agricole, de la riche villa d'un propriétaire terrien en lien avec deux mausolées privés, datés des II et IIIème siècles après J.-C. est une hypothèse qui reste à confirmer. Célèbre pour son bac monolithique de granit, ce site est en accès libre toute l'année.

Crédit photo : G.Salat - CC HCC



Rando Millevaches
NATURE EN LIMOUSIN

25 juil. 2024 • Le site gallo-romain des Cars •



Le village de Varièras (E)

Varièras symbolise le renouveau et la créativité du Plateau : si la chaumière représente l'habitat rural traditionnel de notre région, le chaume a été repris pour donner naissance à ce village d'une cinquantaine de chaumières. Véritables maisons d'habitation, ces bâtiments sont des propriétés privées qui ne se visitent pas.

Crédit photo : G.Salat - CC HCC



Le pont de Variéras (F)

Dans la descente après Varièras, un chemin pavé descend au pont romain. Inscrit aux Monuments Historiques, peut-être plutôt d'époque carolingienne, cet ouvrage comporte une seule arche en arc surbaissé, trois passages d'eau sur le côté gauche et un petit avant-bec constitué de blocs de granit taillé.

Crédit photo : G.Salat - CC HCC