Autour des lacs

Vallée de la Vienne – lac de Vassivière

(A. Clavreul - PETR Monts et Barrages)

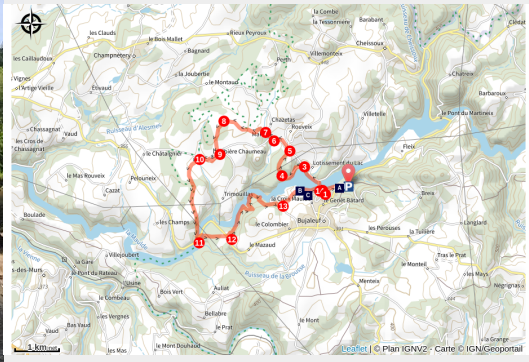

Ce parcours vous fera découvrir l'aspect sauvage de la vallée de la Maulde et la variété de la forêt limousine.

Le circuit « Autour des lacs » vous conduit de Sainte-Hélène à Langleret en passant par la Ribière – Chaumeau, en vous faisant découvrir de beaux panoramas sur la vallée de la Maulde et la montagne limousine.

Infos pratiques

- Pratique : Pédestre
- Durée : 3 h 15
- Longueur : 13.7 km
- Dénivelé positif : 317 m
- Difficulté : Facile
- Type : Boucle
- Thèmes : Lacs et rivières, Paysage
- Accessibilité : VTT

Itinéraire

Départ : Parking de la plage du lac de Sainte-Hélène, Bujaleuf
Arrivée : Parking de la plage du lac de Sainte-Hélène, Bujaleuf
Balisage : Balisage mauve
Communes : 1. Bujaleuf
2. Champnétery

Profil altimétrique

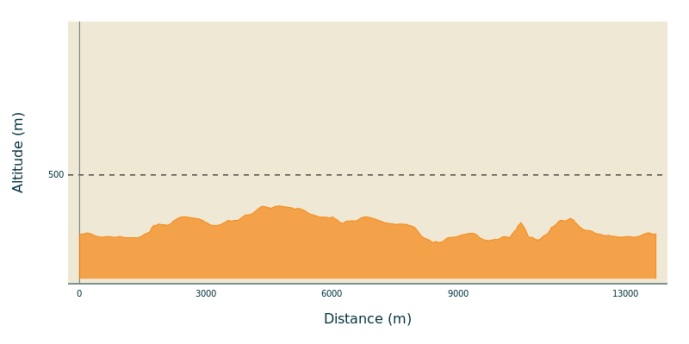

Altitude min 312 m Altitude max 414 m

Emprunter la route de la plage.

1. Poursuivre la « Route de la plage », en direction du pont de Sainte-Hélène.
2. Emprunter le pont, puis tourner à gauche en direction de La Ribière Chômeau, sur 500 m.
3. A gauche, suivre l'allée vers Bospertus. Vue sur le lac de Sainte-Hélène.
4. Après la maison de Bospertus, continuer sur le chemin qui monte à droite.
5. Au carrefour, suivre la route à gauche.
6. A Malaval, à droite direction Chazetas sur 200 m, puis prendre le chemin à gauche.
7. Traverser le ruisseau, continuer sur le chemin à droite. Panorama sur la Montagne limousine.
8. Après avoir laissé le chemin à gauche, continuer jusqu'au village de La Ribière.
9. Rentrer dans le village pour le traverser.
10. A 300 m après la sortie du village, suivre le chemin à gauche et descendre vers le lac de Villejoubert.
11. Arriver à la route D 14 et continuer à gauche, emprunter le pont de Langleret, prendre tout de suite à droite, puis à gauche, pour remonter l'autre versant de la vallée.
12. Traverser la route D 14, continuer sur le chemin de rive du lac de Langleret.
13. Traverser la petite route, continuer sur le chemin de rive du lac de Sainte-Hélène. Vue sur le lac de Sainte-Hélène. Variante : (1.5 kilomètres aller-retour) : Prendre à droite un sentier qui mène à la Fontaine Saint-Martin. Reprendre le sentier sur la droite pour arriver à l'ancienne auberge du lac, à côté du pont de Sainte-Hélène. Variante: possibilité de prendre le chemin à droite pour aller découvrir la fontaine Saint-Martin.
14. A l'auberge du lac, rejoindre le parking de la plage par la route en bordure du lac.

Sur votre chemin…

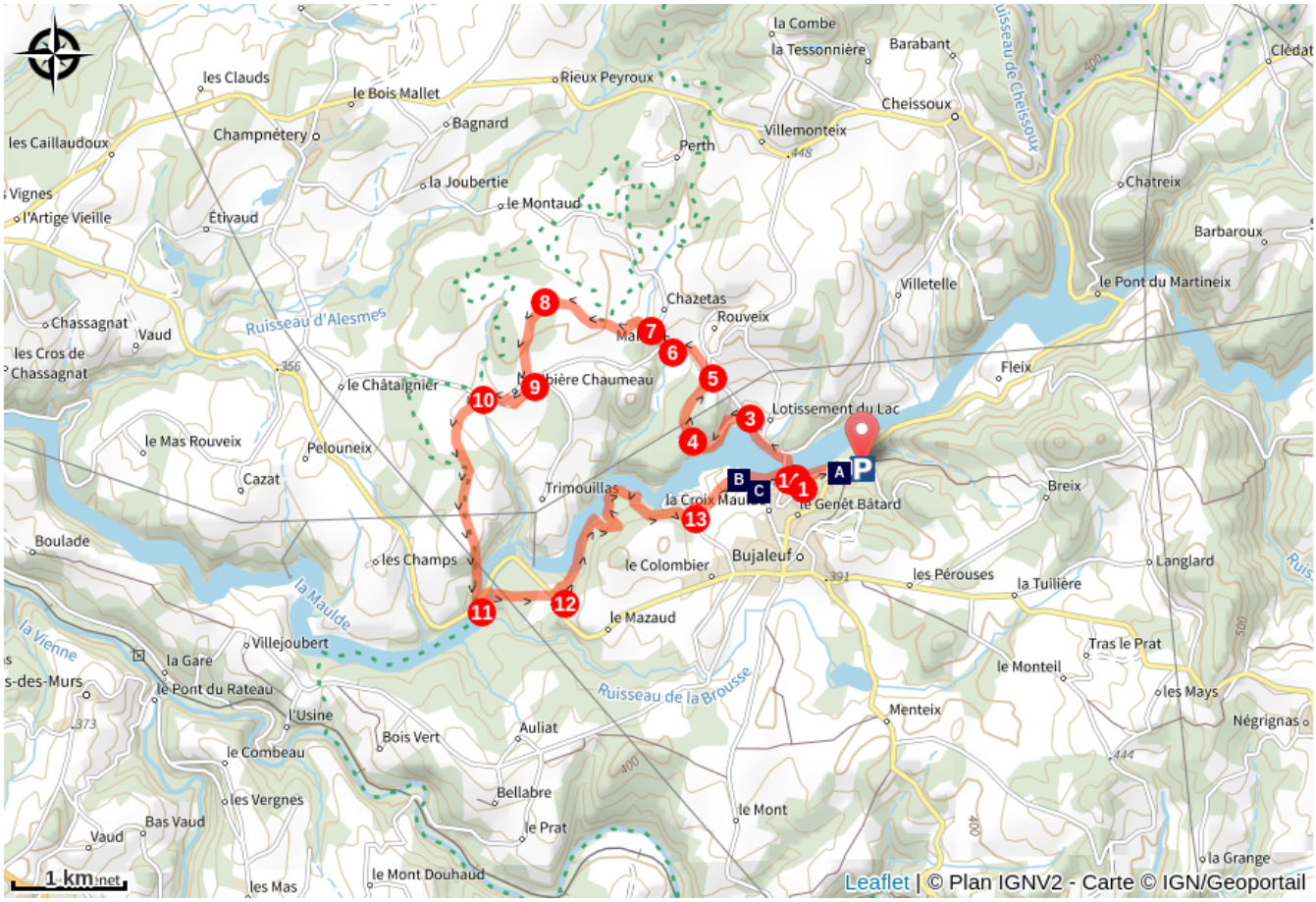

L'art de la pierre (A)

La fontaine Saint-Martin (C)

Vallée de la Maulde (B)

Toutes les infos pratiques

Comment venir ?

Transports

Gare de Châteauneuf Bujaleuf (6km)
Gare d' Eymoutiers (15 km)
Gare de Saint-Léonard-de-Noblat (16 km)

Accès routier

De Limoges, prendre la D 941 en direction de Saint-Léonard-de-Noblat. A Saint-Léonard, prendre la D13 puis la D14 en direction de Bujaleuf.
D'Eymoutiers, prendre la D14 en direction de Bujaleuf.

Parking conseillé

Parking de la plage du lac de Sainte-Hélène au carrefour du village vacances, Bujaleuf

Accessibilité

VTT

Lieux de renseignement

Office de Tourisme des Portes de Vassivière
17 Avenue de la Paix, 87120 Eymoutiers

ot-accueil@cc-portesdevassiviere.fr
Tel : 05 55 69 27 81
https://www.tourisme-portesdevassiviere.fr

Sur votre chemin...

L'art de la pierre (A)

Le granit, importé de la Montagne limousine, est présent dans le bâti rural et religieux ; il a également inspiré les sculpteurs du Moyen-Age dans la construction de l'église, et les artistes contemporains dans leurs œuvres monumentales du parc du château en 1986-1987, et de la plage du lac de Sainte-hélène en 2007. Ici, « L'envol assoiffé » de Germano Frias, recherche le mouvement et révèle un sens épuré des formes ; la tension des lignes cherche un envol vers l'espace et la vie. Les "fontaines" de Phillippe Ongena, inspiré par le paysage local, expérimente ici la domestication de l'eau : les courbes de niveau naturelles des pierres ont imposé le dessin des canaux et des déversoirs. D'autres sculptures vous attendent, n'hésitez pas à venir les découvrir...

Crédit photo : OT Portes de Vassiviere - AD

Vallée de la Maulde (B)

La Maulde est une petite rivière qui prend sa source en Creuse et traverse la Haute-Vienne pour se jeter dans la Vienne après un trajet de presque 70 km. Elle alimente la plus grande retenue d'eau artificielle du Limousin : le lac de Vassivière, ainsi que les barrages du Mont Larron, du Martineix, de Fleix, de Bujaleuf et Langleret puis de Villejoubert et l'Artige. Terrain de jeu des pêcheurs, la Maulde offre aussi de magnifiques baignades à Bujaleuf et à Saint Julien le petit.

Crédit photo : A.Clavreul - PETR Monts et Barrages

La fontaine Saint-Martin (C)

A proximité du pont de Sainte-Hélène, sur la rive gauche du lac, le site de la fontaine Saint-Martin a été réhabilité en 2001-2002 et fut alors agrémenté d'une chapelle. Elle est le principal lieu de procession de la paroisse jusqu'au début du XXème siècle. Dans ce vallon très humide, la source fonctionne même en période de grande sécheresse. Elle aurait des vertus pour guérir les enfants et aider les jeunes filles à se marier. La présence de quelques centimes dans sa vasque en pierre témoigne de sa fréquentation.

Crédit photo : A.Clavreul - PETR Monts et Barrages

Parc naturel régional de Millevaches en Limousin

Rando Millevaches
NATURE EN LIMOUSIN