
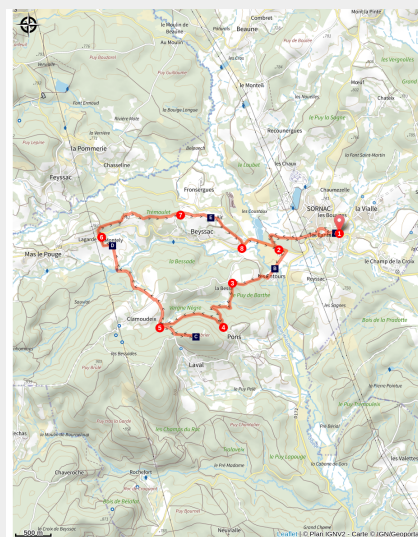


Dans les pas du Facteur Gorsse

Parc de Millevaches en Limousin - Sornac



(CC HCC)



Sornac, 1876. C'est ici que commence votre tournée dans les pas du facteur Gorsse, facteur philosophe, bâtisseur et humanitaire cher aux Sornacois.

Les Entours, Le Montely, Bel-Air... d'un village isolé à l'autre, on imagine le facteur Gorsse tissant des liens, apportant le courrier, quelques médicaments, des nouvelles informelles, un peu de réconfort... Puis on s'assied à ses côtés, lors d'une pause au sommet du Puy Chabrier, le temps de laisser filer son regard et ses pensées, le temps d'inscrire dans le granite quelques lettres, des phrases mystérieuses gravées pour l'éternité qui vous interpellent par-delà les années.

Infos pratiques

Pratique : Pédestre

Durée : 3 h 30

Longueur : 12.3 km

Dénivelé positif : 304 m

Difficulté : Moyen

Type : Boucle

Thèmes : Histoire

Itinéraire

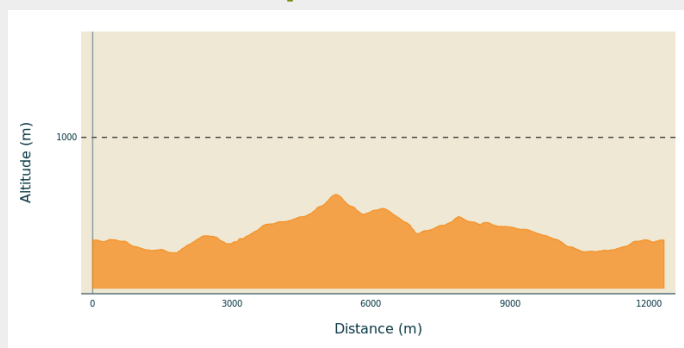
Départ : Place de la Poste, Sornac

Arrivée : Place de la Poste, Sornac

Balisage : — Balisage jaune

Communes : 1. Sornac

Profil altimétrique



Altitude min 680 m Altitude max 842 m

Départ du bourg de Sornac, place de la Poste; Rejoindre l'église.

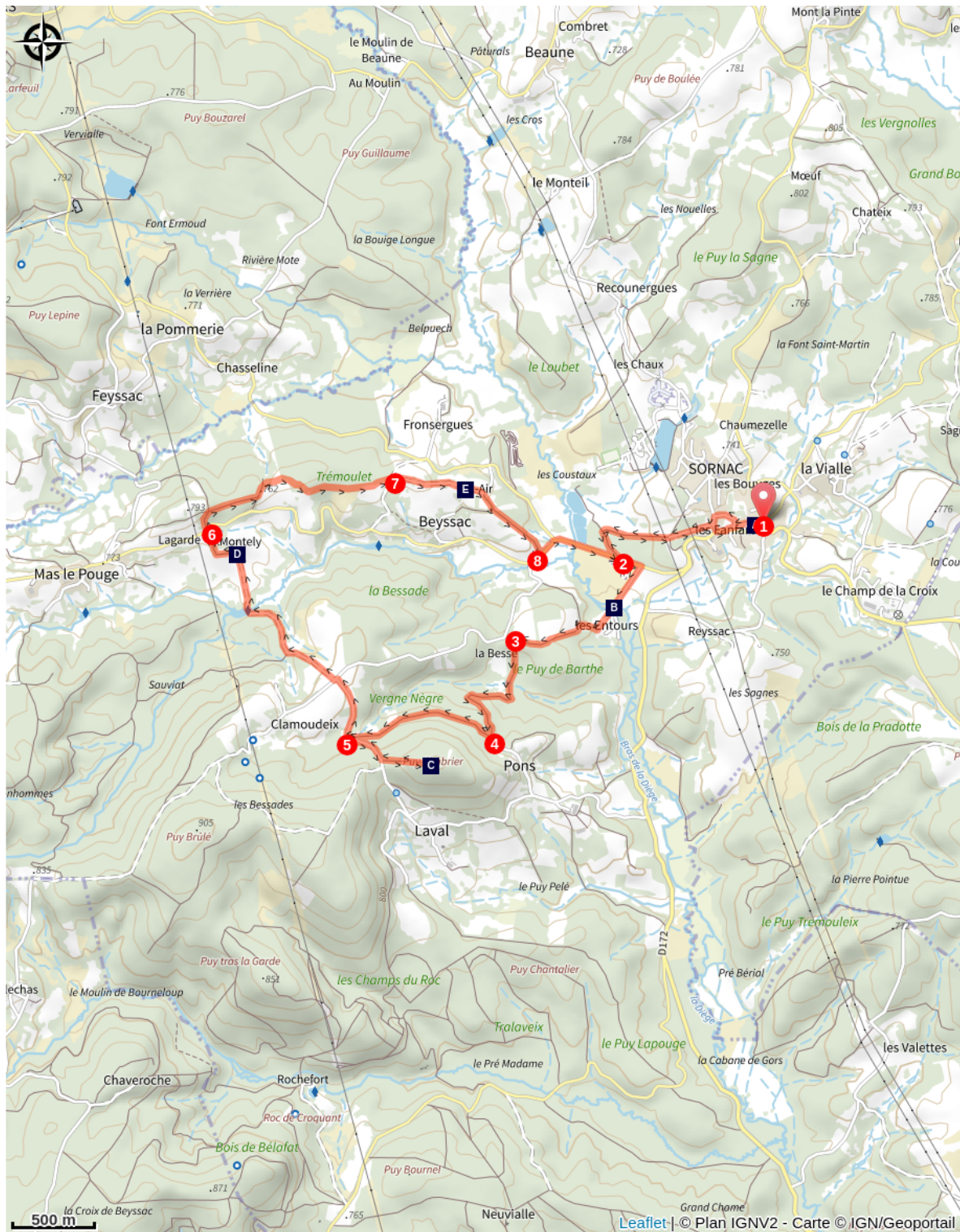
1. Prendre la rue de la République en face de l'église. Au croisement suivant, continuer tout droit sur quelques dizaines de mètres et s'engager dans la route des Bouygues à droite. Prendre ensuite l'allée du Puy Chabaniou sur la gauche.
2. A la RD21, la prendre sur la gauche et s'engager à droite en direction du hameau des Entours. Après le petit pont surplombant la Diège, s'engager sur la droite jusqu'aux habitations. Suivre le chemin sous les résineux à droite. A gauche au carrefour suivant.
3. Avant la route, prendre le chemin en descendant sous les résineux à gauche. Le suivre jusqu'au chemin menant au hameau du Pons.
4. Avant ce hameau, à un carrefour de chemins, suivre à droite jusqu'à une route goudronnée.
5. Aller-retour à gauche jusqu'aux pierres du facteur Gorsse. Suivre la route sur la droite jusqu'au croisement. S'engager en face et descendre la piste jusqu'à l'étang du Montely. Avant le Montely, prendre à gauche le sentier jusqu'à la RD21.
6. S'engager sur le petit sentier qui monte à travers le sous-bois en face. A l'intersection suivante, prendre le chemin sur la droite et le suivre jusqu'au prochain croisement.
7. Au croisement, prendre sur la gauche pendant quelques dizaines de mètres et bifurquer sur la droite. Dans le village de Bel Air, prendre un chemin à droite qui descend jusqu'à la RD21.
8. A la RD21, la prendre sur la gauche et traverser le pont enjambant la Diège. Reprendre le même chemin qu'à l'aller pour regagner le point de départ de la randonnée.






Rando Millevaches
NATURE EN LIMOUSIN

23 avr. 2025 • Dans les pas du Facteur Gorsse •

Sur votre chemin...



-  Sornac (A)
-  Le Puy Chabrier (C)
-  Four à pain de Bel Air (E)

-  Les Entours (B)
-  Montely et Bel-Air (D)



Rando Millevaches
NATURE EN LIMOUSIN

23 avr. 2025 • Dans les pas du Facteur Gorse •

Toutes les infos pratiques

i Chiens de protection (itinéraire pédestre)

PRUDENCE : Chiens de protection des troupeaux

Ces chiens sont là pour protéger les troupeaux, il est conseillé d'adopter un comportement adapté lors de votre rencontre avec eux.

Nous vous invitons à consulter la page [En savoir plus](#) pour plus d'informations.



! Recommandations

Plusieurs portions humides, partir bien chaussé.

Comment venir ?

Accès routier

A partir d'Ussel, suivre la D982 dir. La Courtine. Après 13km environ, tourner à gauche sur la D21 dir. Sornac.

Parking conseillé

Place de l'église, Sornac



Rando Millevaches
NATURE EN LIMOUSIN

23 avr. 2025 • Dans les pas du Facteur Gorsse •

 **Lieux de renseignement**

**Bureau d'information touristique de
Meymac**

1 place de L'Hôtel de ville, 19250

Meymac

Tel : 05 19 60 00 30

<https://www.tourisme-hautecorreze.fr/>



Rando Millevaches
NATURE EN LIMOUSIN

23 avr. 2025 • Dans les pas du Facteur Gorsse •


Sur votre chemin...



Sornac (A)

Point de départ et d'arrivée de votre tournée, le bourg de Sornac recèle de petits trésors. Eglise, croix, fontaine de granite... A ne pas manquer : la douceur qui se dégage de la sculpture de la Vierge Marie sur le retable polychrome de l'église et, pourquoi pas, pour conclure votre tournée, la tombe de notre facteur Gorsse dans le cimetière du bourg.

Crédit photo : CC HCC



Les Entours (B)

Première halte de votre tournée, ce village éclos près de la Diège disposait de son moulin. Vous traverserez ce brin de rivière encore fragile mais déjà foisonnant de plantes et d'animaux. Née quelques kilomètres plus haut, la Diège parcourt la Haute-Corrèze 50 km durant pour finalement se jeter dans les gorges de la Dordogne.

Crédit photo : CC HCC



Le Puy Chabrier (C)

La Terre est désolée car le monde ne réfléchit pas... Seconde halte, le sommet du Puy Chabrier, trésor de cette tournée. Le facteur Gorsse aimait se poser là, embrassant d'un regard son parcours journalier. Songeur et déterminé, il gravait les pierres de granite l'entourant. Des phrases sculptées énigmatiques, intemporelles. Voulait-il, au-delà des années, nous parler ? Saurez-vous recueillir ses messages ?

Crédit photo : CC HCC



Montely et Bel-Air (D)

Troisième et quatrième haltes de votre tournée, les villages de Montely et Bel-Air. Villages de quelques maisons et de quelques âmes pour qui la visite du facteur pouvait devenir leur lien avec le monde extérieur, avec les nouvelles venues d'ailleurs.

Crédit photo : CC HCC



Rando Millevaches
NATURE EN LIMOUSIN

23 avr. 2025 • Dans les pas du Facteur Gorsse •



Four à pain de Bel Air (E)

Les villages du Limousin avaient tous une vocation agricole. La traversée de ces hameaux constitue toujours un moment de découverte unique lors d'une randonnée : granges, maisons de maître, croix, petit patrimoine...
Remarquez dans la traversée du village sur votre droite le four à pain.

Crédit photo : G.Salat - CC HCC



Rando Millevaches
NATURE EN LIMOUSIN

23 avr. 2025 • Dans les pas du Facteur Gorsse •