

# Les Hauts de Bujaleuf

Vallée de la Vienne - lac de Vassivière - Bujaleuf



Las plagnas, ruisseau de la brousse (Pays Monts et Barrages - Aurélien Clavreul)



*Le circuit des Hauts de Bujaleuf vous fera découvrir des paysages et des villages typiques du Limousin.*

Paysages alvéolaires, habitat rural typique du limousin ... Lors de ce circuit, vous découvrirez la campagne limousine et ses paysages quasiment uniques en France.

## Infos pratiques

Pratique : Pédestre

Durée : 3 h

Longueur : 11.9 km

Dénivelé positif : 304 m

Difficulté : Moyen

Type : Boucle

Thèmes : Paysage

# Itinéraire

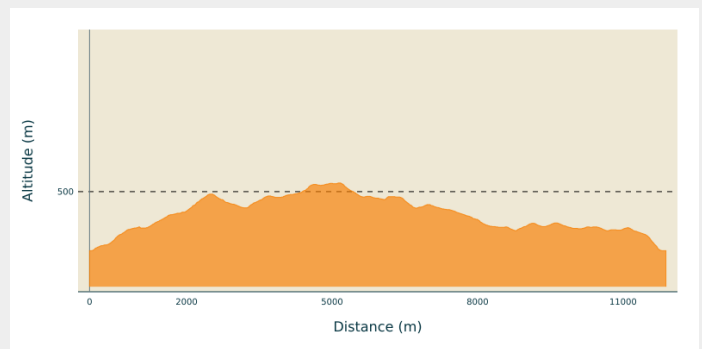
**Départ** : Parking de la plage du lac Sainte-Hélène, Bujaleuf

**Arrivée** : Parking de la plage du lac Sainte-Hélène, Bujaleuf

**Balisage** : — Balisage jaune

**Communes** : 1. Bujaleuf  
2. Saint-Julien-le-Petit  
3. Augne

## Profil altimétrique



Altitude min 336 m Altitude max 524 m

Prendre la route sur la gauche, puis s'engager dans la première route à droite qui monte.

1. Au transformateur, prendre le sentier qui part à gauche. Longer le ruisseau.
2. Au carrefour, continuer tout droit, en laissant le chemin sur la gauche.
3. A la sortie du bois, tourner à gauche puis poursuivre tout droit.
4. Après avoir passé une maison, tourner à gauche en montant. Arrivé au grand tilleul, prendre tout de suite à gauche avant la maison, dans un petit sentier jusqu'à la route.
5. Traverser la route et suivre le chemin en face. Prendre la route à droite sur 500 mètres.
6. Prendre le chemin à droite et le poursuivre.
7. Traverser la route et prendre le chemin en face sur 1,5 km. Passer sous la ligne Haute-Tension.
8. Au carrefour, prendre le sentier tout droit à travers la forêt. Le suivre en allant jusqu'à la croix de la Vareille sur deux kilomètres. Laisser les sentiers à droite et à gauche du parcours.
9. Prendre la route D14, à droite sur 100 mètres, puis tourner à gauche en direction de Vergnandreau. Continuer tout droit.
10. A l'intersection, aller tout droit. Le chemin de gauche permet de rejoindre le circuit de la boucle d'Augne.
11. Au carrefour, prendre tout droit et passer sous la ligne électrique.
12. A la route, aller tout droit puis prendre le prochain chemin sur la droite. Le suivre sur un kilomètre.
13. Arriver à la route, prendre celle-ci à droite, traverser le village du Monteil et poursuivre sur cette route.
14. En haut de la montée, tourner à gauche dans le chemin et laisser la route. Poursuivre en laissant les chemins qui partent à gauche et à droite jusqu'à atteindre la route départementale.
15. Arriver à la route, prendre celle-ci à gauche sur 100 mètres.
16. Prendre le chemin qui part à droite. Continuer tout droit, ce chemin se prolonge en route.
17. A l'intersection, prendre à droite et traverser le champ de foire. Au carrefour de 4 routes, à l'angle du métier, prendre à droite.



Rando Millevaches  
NATURE EN LIMOUSIN

18. Prendre le chemin sur la gauche qui pénètre dans la forêt. Le suivre jusqu'à une route. Arriver à la route, prendre à droite pour rejoindre le point de départ du circuit.

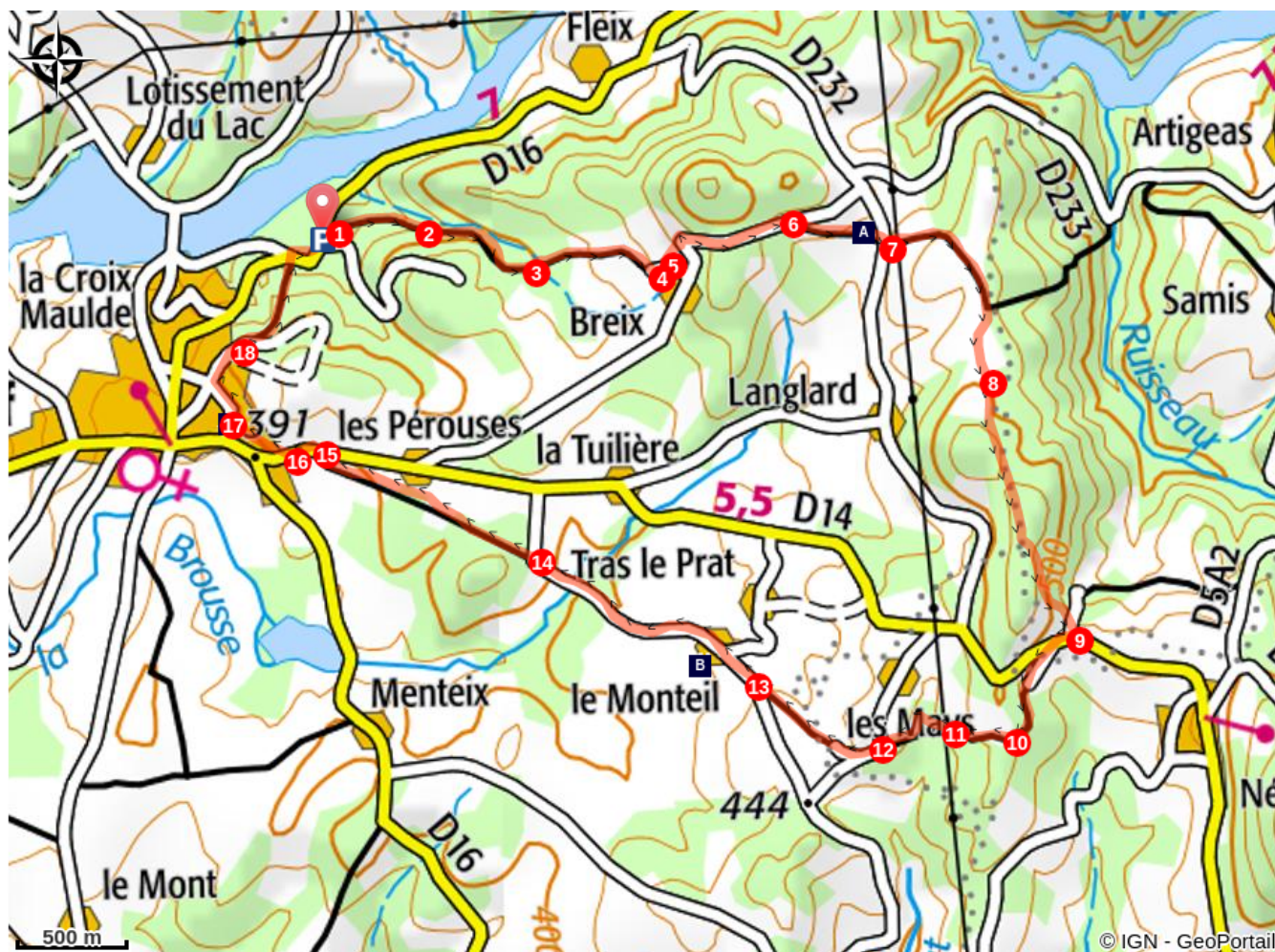




Parc  
naturel  
régional  
de Millevaches  
en Limousin

*Rando Millevaches*  
NATURE EN LIMOUSIN

17 mai 2025 • Les Hauts de Bujaleuf •

# Sur votre chemin...



-  L'alvéole de Langlard (A)
-  Le champ de foire (C)

-  Le Monteil (B)



Rando Millevaches  
NATURE EN LIMOUSIN

17 mai 2025 • Les Hauts de Bujaleuf •

# Toutes les infos pratiques

## Comment venir ?

### Transports

Gare de Châteauneuf Bujaleuf (6km)  
Gare à Eymoutiers (15 km)  
Gare à Saint-Léonard-de-Noblat (16 km)

### Accès routier

De Limoges, prendre la D 941 en direction de Saint-Léonard-de-Noblat. A Saint-Léonard, prendre la D13 puis la D14 en direction de Bujaleuf.  
D'Eymoutiers, prendre la D14 en direction de Bujaleuf.

### Parking conseillé

Parking de la plage du lac Sainte-Hélène, Bujaleuf

## Lieux de renseignement

### Office de Tourisme des Portes de Vassivière

17 Avenue de la Paix, 87120 Eymoutiers

ot-accueil@cc-portesdevassiviere.fr

Tel : 05 55 69 27 81

<https://www.tourisme-portesdevassiviere.fr>




Parc  
naturel  
régional  
de Millevaches  
en Limousin

Rando Millevaches  
NATURE EN LIMOUSIN

17 mai 2025 • Les Hauts de Bujaleuf •

# Sur votre chemin...

---



## L'alvéole de Langlard (A)

Langlard se situe à l'extrême limite ouest de la zone de formation des alvéoles caractérisant la Montagne limousine. Cette unité paysagère prend la forme d'une cuvette évasée aux contours sinueux. Elle se compose d'un fond humide recevant les eaux de ruissellement, d'un replat propice aux cultures et à l'habitat, et de cloisons. Si sur les flancs est et nord, les cloisons sont clairement définies par les Perrières (536m) et le Puy de Breix (525m), elles s'atténuent à l'ouest au bénéfice d'une large ouverture en direction des villages de Tras le Prat et d'Argirolas. Langlard est implanté en bordure de replat. Le fond humide récolte les eaux s'écoulant des versants dans le ruisseau de la Brousse.

Crédit photo : P.Radonnet - PETR Monts et Barrages

---



## Le Monteil (B)

L'habitat rural est fortement ancré dans son terroir, dans lequel il puise ses matériaux de construction. L'utilisation de ces ressources de proximité fait la singularité du bâti de ce territoire, jusque dans les années 1950. La commune de Bujaleuf est marquée dans ses constructions par l'utilisation du tuf, sable issu de la roche-mère décomposée, et du gneiss. Plus rare est l'utilisation du pisé. Bujaleuf, ne compte pas moins de trois constructions issues de cette technique. Celle du Monteil est un bel exemple de construction en terre crue.

Crédit photo : P.Radonnet - PETR Monts et Barrages

---



## Le champ de foire (C)

Le dernier lundi de chaque mois, c'était jour de foire à Bujaleuf. Accordée sous l'Ancien Régime par le Parlement de Paris, elle accueillait animaux, camelots et marchands ambulants. La renommée qu'elle acquière durant le XIX<sup>e</sup> siècle, impose la mise en place d'une réglementation pour le stationnement des charrettes et des voitures à cheval. Installé dans un premier temps au centre-bourg, le foirail est déplacé en 1846 à son emplacement actuel, aux Panaux. La bascule publique est mise en service en 1897, et les barres d'attache installées en 1911. Les années 1970 sonnent le glas des foires aux bestiaux avec le développement de la vente du bétail à l'étable.

Crédit photo : Archives départementales



*Rando Millevaches*  
NATURE EN LIMOUSIN

17 mai 2025 • Les Hauts de Bujaleuf •