Landes et tourbières - Tarnac

Plateau de Millevaches - Tarnac

Tourbière Gouttenègre (ARHA)

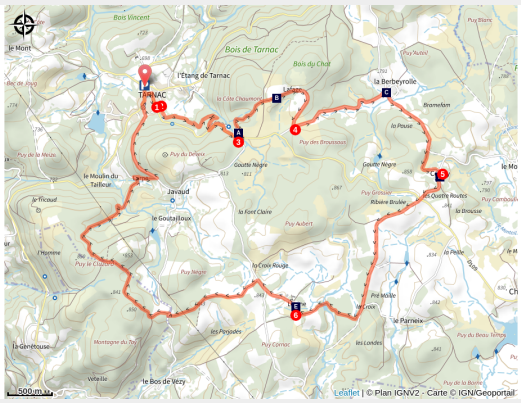

Cette randonnée vous fera découvrir les différents paysages de la campagne tarnacoise.

Montée à travers bois, superbe allée de hêtres à Lafage, la Berbeyrolle et ses tourbières, Couffy et ses maisons en granit.

Infos pratiques

Pratique : Pédestre

Durée : 4 h 30

Longueur : 15.8 km

Dénivelé positif : 405 m

Difficulté : Moyen

Type : Boucle

Thèmes : Histoire, Patrimoine et architecture

Itinéraire

Départ : Parking de l'église, Tarnac
Arrivée : Parking de l'église, Tarnac
Balisage : Balisage jaune
Communes : 1. Tarnac
2. Toy-Viam

Profil altimétrique

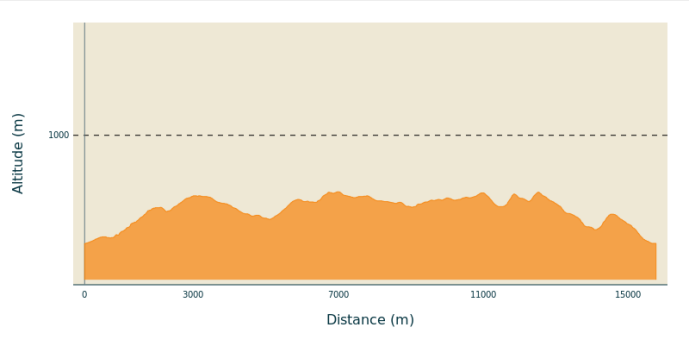

Altitude min 699 m Altitude max 843 m

Départ de l’église, tourner à droite direction Bugeat, puis la première route à gauche en direction de Saint-Merd.

1. Après un virage à angle droit, prendre à gauche la rue des Rios. Le chemin démarre à 50 m sur la droite.
2. Suivre ce chemin jusqu’à la route, prendre à gauche.
3. Au croisement suivant, passer le pont de Gouttenègre, puis juste après prendre le petit chemin à gauche. Poursuivre le chemin jusqu’à une belle allée de hêtres, puis passer derrière la maison de Lafage pour rejoindre la route.
4. Prendre à gauche vers la Berbeyrolle, prendre la piste à droite avant le village pour rejoindre Couffy.
5. Prendre la route à droite, traverser la route de Saint-Merd et prendre la piste en face.
6. A la croisée de 2 pistes, prendre un petit chemin à droite vers Lépine. Traverser le village jusqu’à la croix, puis prendre la piste à gauche 50 m plus loin. Suivre la piste, traverser la route et continuer en face. Suivre le chemin jusqu’à Larpé, prendre à droite jusqu’à la route et redescendre jusqu’à Tarnac.

Sur votre chemin…

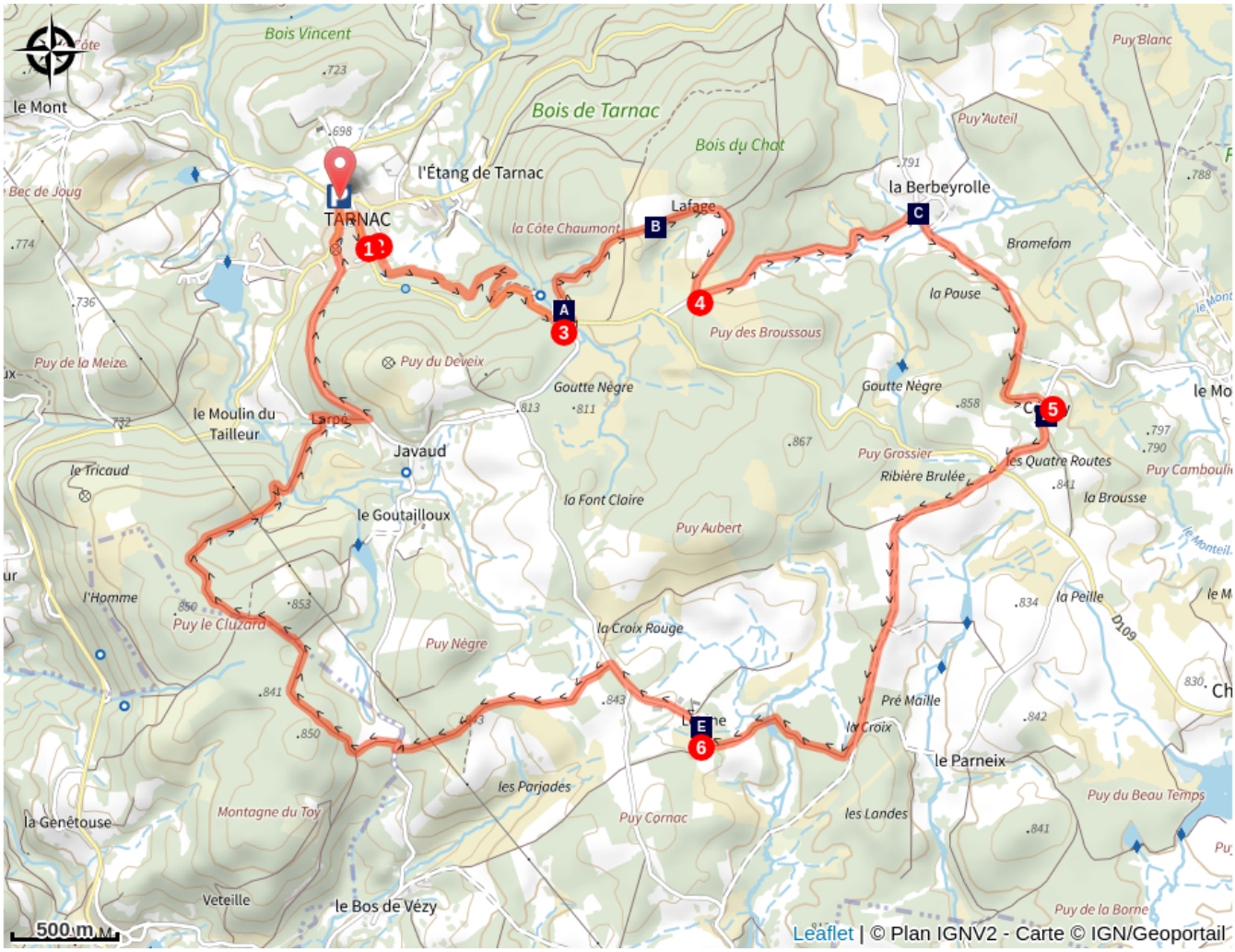

- Tourbière de Gouttenègre (A)
- Allée de hêtres de Lafage (B)
- Stèle Armand Gaty (C)
- Couffy (D)
- Croix de Lépine (E)

Toutes les infos pratiques

Chiens de protection (itinéraire pédestre)

PRUDENCE : Chiens de protection des troupeaux

Ces chiens sont là pour protéger les troupeaux, il est conseillé d'adopter un comportement adapté lors de votre rencontre avec eux.

Nous vous invitons à consulter la page En savoir plus pour plus d'informations.

Comment venir ?

Transports

Gare la plus proche : Bugeat (10 km)

Accès routier

A 30 km de Treignac, prendre la D940 puis à droite sur Bugeat la D979 puis à droite sur Toy Viam/D160.

Parking conseillé

Parking de l'église, Tarnac

Lieux de renseignement

Office de Tourisme Vézère Monédières Millesources

accueil@terresdecorreze.com
Tel : 05 55 98 15 04
http://www.terresdecorreze.com

Sur votre chemin…

Tourbière de Gouttenègre (A)

Gouttenègre eau noire en raison de la tourbe mais bien inapproprié pour l’eau de ce ruisseau, transparente et couleur de l’ambre.

Crédit photo : ARHA

Allée de hêtres de Lafage (B)

La Fage vient de fagus le hêtre.

Crédit photo : ARHA

Stèle Armand Gaty (C)

Stèles de granit rendant hommage à Armand Gatti et ses trois camarades résistants, Georges et Joseph Claravel et Marcel Poyetton. En 1942, il s'engage dans la résistance française à 16 ans et se cache, avec ses camarades dans le trou de la forêt de la Berbeyrolle. Après plusieurs mois d'hiver dans le maquis tarnacois, il est arrêté en 1943. Il est envoyé dans un camp de travail allemand d'où il parvient à s'échapper pour revenir à Tarnac. Il participe en 1944 à la libération de la France dans l'armée de l'air.

Crédit photo : ARHA

Couffy (D)

Couffy de confinium limite de territoire.
Ancienne école, dernière maison à droite en sortant du bourg.
La cloche est toujours en place.

Crédit photo : ARHA

Croix de Lépine (E)

Lépine de lespinat, aubépine

Crédit photo : ARHA