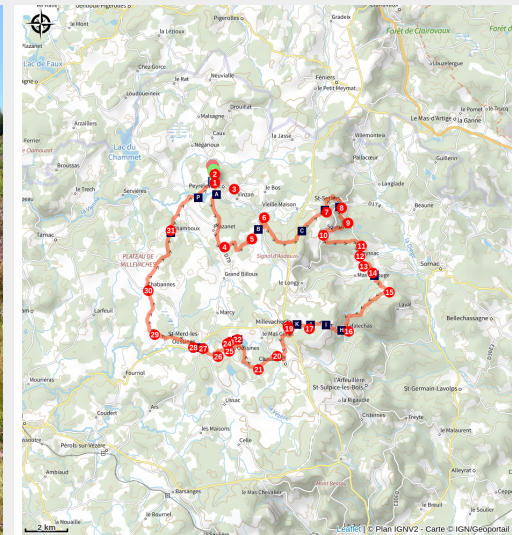


GRP® Millevaches

Plateau de Millevaches - Peyrelevade



Etang des Oussines (D.Bourdin)



Suivre le tracé du GRP® Millevaches c'est découvrir la diversité des paysages du plateau, la richesse des petits bourgs et la paisibilité des chemins.

Une boucle en itinérance pour apprécier tout ce que le plateau de Millevaches peut offrir : des points de vue, un petit bâti remarquable, des tourbières, des étangs... Un parcours plein de découvertes !

Infos pratiques

Pratique : Itinérance

Durée : 3 jours

Longueur : 50.4 km

Dénivelé positif : 1173 m

Difficulté : Difficile

Type : Boucle

Thèmes : Histoire, Patrimoine et architecture, Paysage

Itinéraire

Départ : Hôtel Restaurant Ardesia,
Peyrelevade

Arrivée : Hôtel Restaurant Ardesia,
Peyrelevade

Balisage :  GRP®

Communes : 1. Peyrelevade

2. Saint-Setiers

3. Sornac

4. Saint-Sulpice-les-Bois

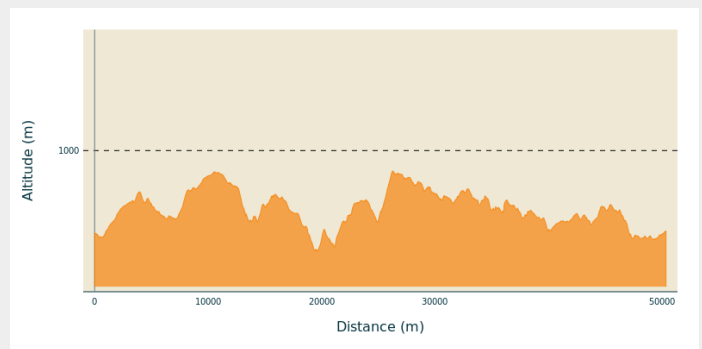
5. Millevaches

6. Chavanac

7. Saint-Merd-les-Oussines

8. Tarnac

Profil altimétrique



Altitude min 722 m Altitude max 943 m

1. Du restaurant/hôtel Ardesia, prendre la route en face vers Gentioux. Ignorer une route venant de droite. (jonction avec le sentier GR®440.
2. Virer en épingle à cheveux à droite sur une petite route qui monte. Elle devient une piste et rejoint le cimetière. A la route, descendre à droite, puis tourner à gauche (D 174) vers Saint-Setiers/Fénières. A la patte d'oie, obliquer à gauche entre les maisons et monter jusqu'à un carrefour.
3. En face, descendre par un chemin enherbé. Par la route à droite, descendre au hameau de Vinzan. Traverser la D21, aller à droite, puis descendre par une piste empierrée à gauche. Franchir la Vienne et remonter par la piste principale. Poursuivre jusqu'à une petite route ; la suivre à gauche sur 150 m.
4. Avant le village de Cézeyrat, monter par un chemin à gauche entre les champs. En lisière de sapinière, tourner à droite. Au croisement en T, partir à gauche, puis encore à gauche à la patte d'oie.
5. Environ 200 m après un virage à angle droit sur la gauche, quitter la piste pour emprunter, à droite entre les champs, un sentier herbeux et tapissé de bruyères. Le chemin s'élargit. Franchir le pont sur la rivière et remonter à la route(D21) ; la suivre à gauche sur environ 650 m.
6. Peu avant le pont de Chassaing, virer à droite sur une piste goudronnée par endroits. Au croisement, poursuivre en face et déboucher sur une route (D36). Prendre à gauche, puis rapidement une piste à droite. Elle conduit à la croix de la Mission.
7. Traverser la route pour continuer en face. A un carrefour, continuer tout droit, puis tourner à droite (piste de ski de fond). L'itinéraire oblique à gauche et gagne un croisement. S'avancer sur le chemin herbeux à droite qui descend entre les chênes. A la route, poursuivre en face par la petite descente bitumée jusqu'à Saint-Setiers. En bas, prendre à droite.
8. Tourner e à gauche devant l'église sur la D80 en direction de Sornac. Prendre la petite route à droite en direction du Malaret et poursuivre.



Rando Millevaches
NATURE EN LIMOUSIN



9. Après le hameau, dans un virage à gauche, monter par un chemin à droite et rester sur la voie principale qui ondule jusqu'à l'entrée de Sounaleix. Traverser le hameau.
10. A la sortie du village, s'engager dans un chemin pierreux à gauche et descendre (chemin humide dans le bas). Au croisement, s'avancer sur la large piste à gauche et traverser ainsi des bois de résineux. Atteindre une bifurcation, continuer toujours tout droit et descendre jusqu'à une route ; la suivre à droite.
11. A la route, tourner à droite et descendre à Feyssac.
12. Dans Feyssac, à la ferme équestre, tourner à gauche en direction de Sornac. Ne pas manquer de tourner à droite après la dernière maison sur la droite. Un chemin descend au pont de Feyssac.
13. Franchir le pont et gagner un virage en épingle. Monter par un chemin à gauche. En haut, à la croisée des chemins, poursuivre en face par un chemin creux jusqu'à une route.
14. Descendre par le chemin en face entre les prés sur 150 m, en délaissant la direction de Montely, puis longer la prairie vers la gauche sur 120 m pour rejoindre une piste ; la suivre à droite. Passer sur la digue d'un étang et remonter sur la gauche.
15. A la route, prendre à droite direction Clamoudeix et continuer tout droit dans le village. A l'intersection, en haut de la montée après le village, continuer tout droit. Cheminer alors à flanc de vallée ; la piste vire à droite, puis à gauche et devient gravillonnée pour rejoindre Tafalechas.
16. Traverser le village par la droite et monter par une petite route. Prolonger par une piste qui traverse un bois de résineux, puis passe sous la ligne à haute tension. Descendre en tournant à gauche et, à la patte d'oie, virer à droite.
17. Prendre le chemin de droite qui mène jusqu'à Millevaches. Passer par l'aire de bivouac et la Maison du Parc.
18. A la route, tourner à gauche et au niveau de l'église, prendre à droite et continuer tout droit.
19. Prendre à droite, puis de suite à droite une piste carrossable qui devient un chemin. Après une grande courbe, rejoindre, le hameau de la Brugère. Contourner la première maison et virer à droite sur un chemin. En lisière de bois, s'orienter à gauche et parvenir sur une route à l'entrée de Chavanac.
20. En face, un court sentier retrouve une route ; la suivre à droite sur 2 km. Elle franchit la Vézère et se poursuit en sous-bois.
21. Tourner à droite et passer sur la chaussée de l'ancien étang Bournel. Passer des passages de randonneurs et la chaussée de l'étang. Au Moulin des Oussines, aller-retour conseillé (200 m A/R) en face pour atteindre le Belvédère de la soupe au caillou. Revenir sur ses pas et prendre à droite pour traverser la chaussée de l'étang.
22. Prendre à gauche sur le chemin et longer la rivière.
23. A une clôture sur la gauche, l'ouvrir et bien la fermer. Descendre en direction de la rivière, passer le pont et continuer sur la droite en longeant la rivière.
24. Tourner à gauche en empruntant le passage de randonneur et continuer jusqu'à la route.
25. A la route, prendre à droite.
26. A l'intersection au panneau « La Borde », laisser le chemin de gauche et poursuivre la route à droite pour rejoindre le bourg de Saint-Merd-les-Oussines en franchissant le pont à droite.



Rando Millevaches
NATURE EN LIMOUSIN



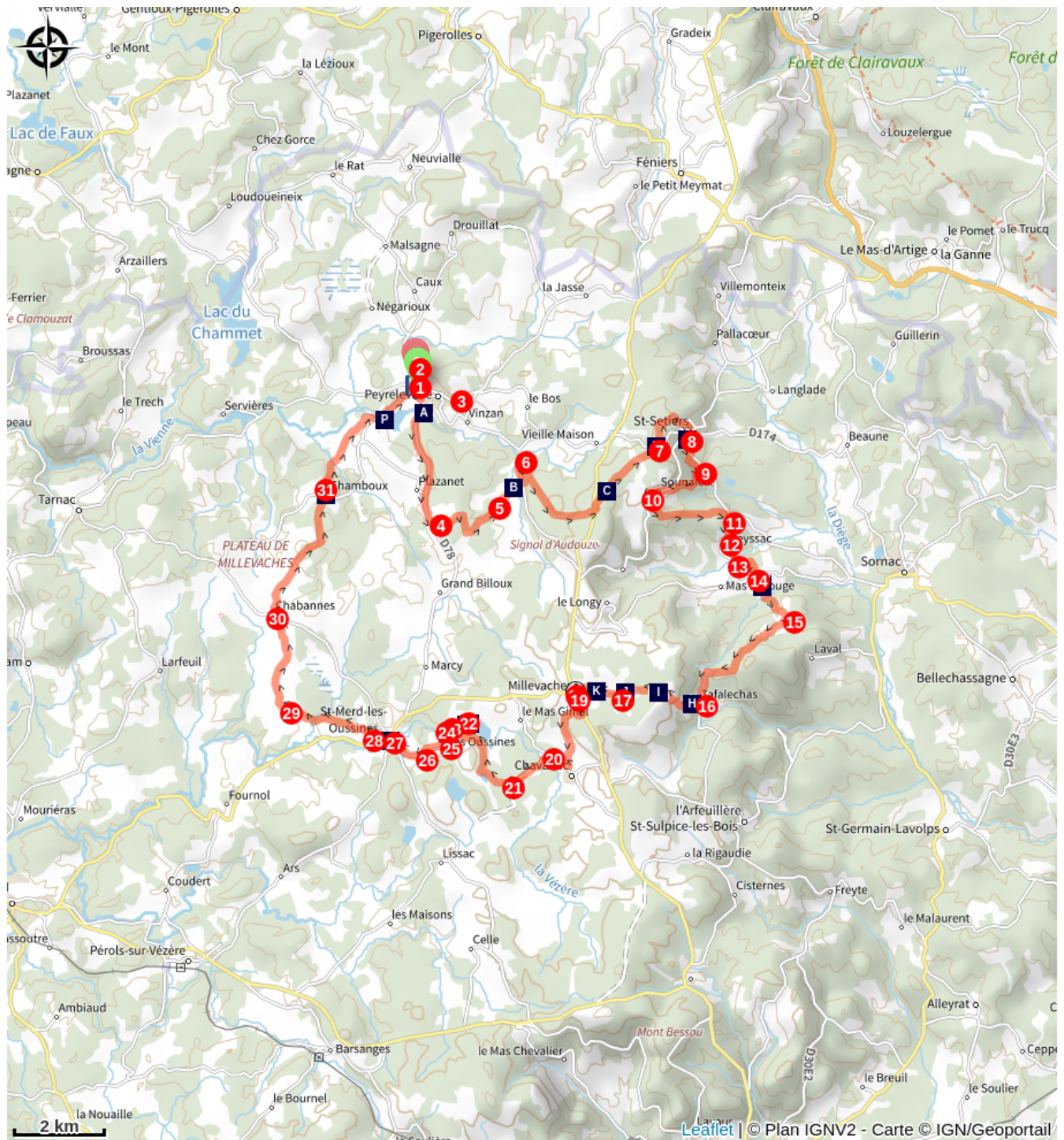
27. Au carrefour, prendre à gauche la D164 en direction de Bugeat sur 70 m. Bifurquer à droite vers une fontaine et le cimetière. Continuer en face jusqu'à la côte.
28. Dépasser l'ensemble bâti de la Côte et continuer tout droit dans un chemin creux qui débouche sur une route ; l'emprunter à droite sur 700 m.
29. Au niveau d'une aire de stockage de bois, bifurquer à droite sur une large piste. Au croisement de pistes, continuer en face jusqu'à Chabennes (ou Chabanes). Entrer dans le village par la route à gauche.
30. S'engager à droite sur la piste forestière du Puy Lagrange. Suivre cette voie principale jusqu'au village de Chamboux en ignorant un départ à gauche vers le Monteil, puis des pistes arrivant de part et d'autres. Au village, faire quelques mètres sur la route à gauche, puis descendre par une piste à droite sur 150 m.
31. Obliquer à droite dans les bois sur un chemin herbeux. Franchir le ruisseau de Chamboux sur un pont planche, et remonter : quelques pierres jalonnent le sentier qui débouche dans le virage d'une large piste ; la suivre à droite, puis emprunter une petite route à gauche. Dépasser le camping et le stade, et regagner en face Peyrelevade (point n°1).



Rando Millevaches
NATURE EN LIMOUSIN

















Sur votre chemin...



Rando Millevaches
NATURE EN LIMOUSIN



17 mai 2025 • GRP® Millevaches •

-  La croix du mouton (A)
-  Le Massif du Sancy (C)
-  Saint-Setiers (E)
-  L'étang et le moulin du Montély (G)
-  Le Douglas (I)
-  La grande gentiane jaune (K)
-  Le Belvédère de La Soupe au Caillou (M)
-  La Vienne (B)
-  Base de ski de fond de St-Setiers (D)
-  Montely et Bel-Air (F)
-  Taphaleschat (H)
-  Le Dectique verrucivore (sauterelle) (J)
-  Les Oussines (L)
-  St-Merd les Oussines (N)



Rando Millevaches
NATURE EN LIMOUSIN



Toutes les infos pratiques

i Chiens de protection (itinéraire pédestre)

PRUDENCE : Chiens de protection des troupeaux

Ces chiens sont là pour protéger les troupeaux, il est conseillé d'adopter un comportement adapté lors de votre rencontre avec eux.

Nous vous invitons à consulter la page [En savoir plus](#) pour plus d'informations.



Comment venir ?

Accès routier

A 80 km de Limoges, suivre la D979 puis la D992.

A 25 km de Meymac, suivre la D36 puis D21.

A 37 km d'Aubusson, suivre la D23.

Parking conseillé

Hôtel Restaurant Ardesia, Peyrelevade



Rando Millevaches
NATURE EN LIMOUSIN



Lieux de renseignement

Bureau d'information touristique de Meymac

1 place de L'Hôtel de ville, 19250

Meymac

Tel : 05 19 60 00 30

<https://www.tourisme-hautecorreze.fr/>

Maison du Parc

7 route d'Aubusson, 19 290 Millevaches

accueil@pnr-millevaches.fr

Tel : 05 55 96 97 00

<http://www.pnr-millevaches.fr/La-Maison-du-Parc>



Rando Millevaches
NATURE EN LIMOUSIN



Sur votre chemin...



🏰 La croix du mouton (A)

Cette croix de granit, que l'on peut dater du XVI^e siècle, est incontestablement une des plus belles et imposantes croix de chemin de la Corrèze ; avec en détail 4 éléments : un chapiteau, un fût reposant sur un bélier lui-même installé sur un socle. Cette croix est située dans une région marquée par la présence templière, et certains ont émis l'hypothèse controversée d'une croix templière en lien avec la commanderie voisine de Feniers...


Crédit photo : G.Salat - CC HCC



🌿 La Vienne (B)

La Vienne prend sa source au pied du Mont Audouze et se jette 370 km plus loin dans la Loire. Vous la traverserez sur un pont peu visible au milieu de cette grande zone humide où se rejoignent plusieurs ruisseaux. Quelques kilomètres plus loin, avant le village de Chabannes, vous passerez la ligne de partage des eaux entre la Vienne et la Vézère, cette dernière se jetant dans la Dordogne.

Crédit photo : G.Salat - CC HCC



🌄 Le Massif du Sancy (C)

Cette randonnée vous offrira un point de vue remarquable sur le plus haut volcan de France métropolitaine, le Puy de Sancy. Du haut de ses 1885 mètres d'altitude, ce sommet est le point culminant du Massif Central. Les deux ruisseaux, la Dore et la Dogne, y prennent naissance et leur confluence forme la Dordogne.

Crédit photo : G.Salat - CC HCC



🏂 Base de ski de fond de St-Setiers (D)

Situé à plus de 900 mètres d'altitude, le site de la Croix de la Mission accueille depuis plus de 40 ans les amateurs de ski de fond, raquettes et luge en hiver. L'été, les randonneurs, et notamment ceux qui empruntent le GR 400 dont cet itinéraire VTT reprend le tracé, font une halte pour la nuit au gîte d'étape.

Crédit photo : G.Salat - CC HCC



Rando Millevaches
NATURE EN LIMOUSIN





Saint-Setiers (E)

Orienté au sud, le bourg de Saint-Setiers constitue une « étape » dans la montée vers le point d'arrivée. Ne manquez pas dans l'église le buste de St-Sagittaire, saint-évangéliste du Plateau, dont vous apercevrez sa chapelle et son tombeau en arrivant sur le plateau.

Crédit photo : G.Salat - CC HCC



Montely et Bel-Air (F)

Troisième et quatrième haltes de votre tournée, les villages de Montely et Bel-Air. Villages de quelques maisons et de quelques âmes pour qui la visite du facteur pouvait devenir leur lien avec le monde extérieur, avec les nouvelles venues d'ailleurs.

Crédit photo : CC HCC



L'étang et le moulin du Montély (G)

L'étang et le moulin du Montély Il n'est pas en Haute-Corrèze un petit cours d'eau qui n'était utilisé par un ou plusieurs moulins ; chaque ferme, chaque village avait le sien. De taille modeste, ils étaient le plus souvent utilisés pour moudre du grain pour l'alimentation du bétail.

Si certains sont alimentés par de petits canaux de dérivation d'un cours d'eau, la construction d'un étang permettait d'assurer un débit constant quelle que soit la saison.

Crédit photo : G.Salat - CC HCC



Taphaleschat (H)

Situé sur la retombée sud du plateau de Millevaches, le Puy de Taphaleschat offre un magnifique point de vue sur les Monts d'Auvergne : de gauche à droite, le Puy de Dôme, le Massif du Sancy et les Monts du Cantal.

Au pied du puy, le village de Taphaleschat pourrait tirer son nom du peuple « barbare » des Taïfales, ensemble de tribus germaniques qui s'est établi principalement en Aquitaine et en Poitou au IV^{ème} siècle.

Crédit photo : G.Salat - CC HCC



Rando Millevaches
NATURE EN LIMOUSIN



Le Douglas (I)

La forêt traversée est composée de douglas (*pseudotsuga menziesii*), essence implantée depuis le milieu du XX^{ème} siècle par les campagnes de reboisement nationale mises en place le Fond Forestier National. Du fait de ses qualités intrinsèques (résistance mécanique, cœur rouge imputrescible), le bois du douglas est principalement utilisé pour la construction et pour les aménagements extérieurs.



Le Dectique verrucivore (sauterelle) (J)

Le Dectique verrucivore est une grande sauterelle caractéristique des prairies naturelles à hautes herbes et à flore diversifiée. Ces populations ont considérablement régressées ces dernières décennies, notamment en plaine où il a disparu de nombreuses régions. Ces principaux bastions restent en France les zones d'élevage extensif de moyenne montagne. Son nom vient du fait qu'il était utilisé pour manger les verrues.

Crédit photo : R.Petit - PNRML



La grande gentiane jaune (K)

C'est une espèce montagnarde caractéristique du massif central dont on récolte les racines pour faire une boisson aux vertus digestives et apéritives.

Crédit photo : R.Petit - PNRML



Les Oussines (L)

Les Oussines : le mot vient de l'occitan limousin «aussina» qui désigne l'état d'une exploitation agricole ou d'une terre dépourvue d'un tenancier, donc inculte et retombée en friche.

Crédit photo : PNRML



Le Belvédère de La Soupe au Caillou (M)

Dans le cadre du programme de l'association des Parcs naturels du Massif central « Valorisation des itinérances par la création contemporaine », l'opération nommée « Accueil de résidences d'artistes sur des itinérances et mise en œuvre d'œuvres d'art et de mobiliers contemporains / design » vise à favoriser l'attractivité et la fréquentation des grands itinéraires de randonnée du Massif central grâce au déploiement d'œuvres artistiques.

Ici, pour valoriser l'offre de randonnée de la Maison du Parc, c'est un groupement de résidents composé de l'Atelier du sillon, les Espaces verts et Philippe Deubel (murailler) qui a travaillé pendant 6 mois à la réalisation d'une proposition artistique utilisant le savoir-faire de la pierre sèche. « Le Belvédère de La Soupe au Caillou » est une œuvre d'envergure, puissante et esthétiquement remarquable. Utile aussi, car on peut s'y asseoir face à l'étang, y pique-niquer ou même s'y allonger à hauteur des mousses, des lichens et des callunes ; tous ces éléments forment un petit lieu d'où observer l'étang et ses habitants...

Crédit photo : Globebloggers



St-Merd les Oussines (N)

Curieux nom que celui de St-Merd qui est en fait une contraction de St-Médard ; une fontaine miraculeuse lui est d'ailleurs consacrée à la sortie du village en direction du cimetière.

Remarquez à l'extérieur de l'église un enfeu (niche funéraire), possible sépulture d'un seigneur des Oussines, ancien domaine médiéval situé sur la commune. A l'intérieur, un gisant (tombe sculptée) pourrait abriter quant à lui la sépulture d'un dignitaire de l'Ordre de St-Jean de Jérusalem.

Crédit photo : G.Salat - CC HCC