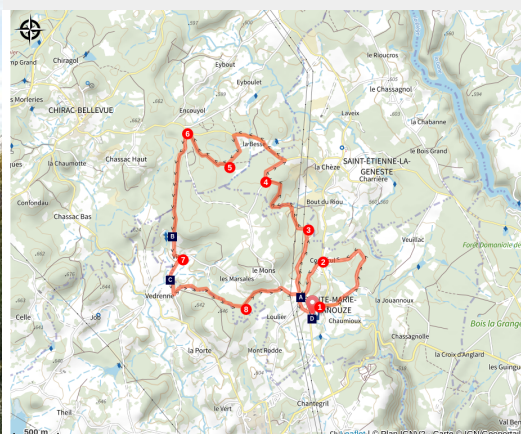


# La vallée de l'Eau Large

Gorges et plateaux de la Haute-Dordogne - Sainte-Marie-Lapanouze



(G.Salat - CC HCC)



*Entre sous-bois et prairies, ambiance bucolique d'un coin typique de Haute-Corrèze.*

Randonnée champêtre autour de Sainte-Marie Lapanouze. Une première petite boucle permet de découvrir les environs du bourg. La seconde partie de la balade conduit vers la vallée du ruisseau de l'Eau Large, affluent de la Dordogne..

## Infos pratiques

Pratique : Pédestre

Durée : 3 h

Longueur : 10.6 km

Dénivelé positif : 191 m

Difficulté : Moyen

Type : Boucle

Thèmes : Patrimoine et  
architecture, Paysage

# Itinéraire

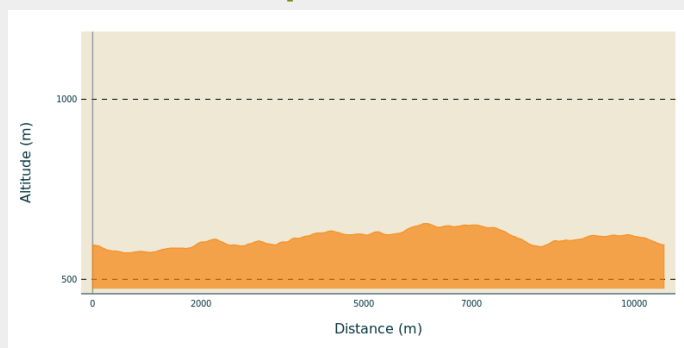
**Départ** : Place de la mairie, Sainte-Marie Lapanouze

**Arrivée** : Place de la mairie, Sainte-Marie Lapanouze

**Balisage** : — Balisage jaune

**Communes** : 1. Sainte-Marie-Lapanouze  
2. Saint-Étienne-la-Geneste  
3. Chirac-Bellevue  
4. Liginiac

## Profil altimétrique



Altitude min 574 m Altitude max 655 m

Départ devant la mairie. Partir en direction de St-Etienne la Geneste et bifurquer à droite avant la salle polyvalente.

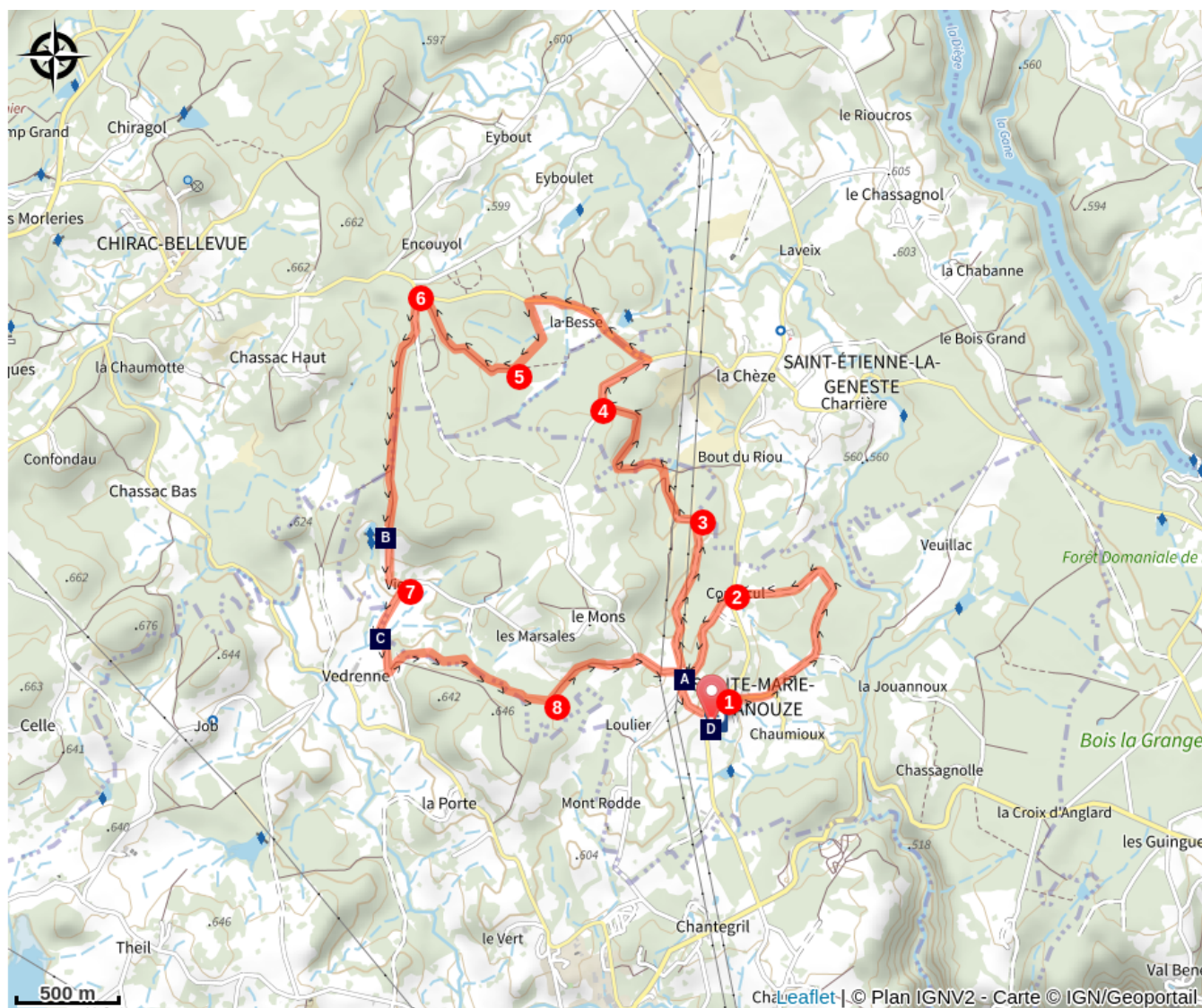
1. Suivre la route sur 200 m puis prendre à gauche la piste. A gauche au carrefour de pistes suivant pour retrouver la RD 168 au niveau du village de Cornecul.
2. Traverser la départementale et prendre en face la route que l'on suit sur 500 m. A droite au carrefour puis à nouveau à droite pour emprunter une large piste qui suit la ligne électrique.
3. Bifurquer à gauche puis à droite. Poursuivre tout droit ; la piste devient un sentier en sous-bois. Elle rejoint une piste goudronnée.
4. La suivre à droite puis prendre la route à gauche. Traverser le village « Chez Babar » Laisser une piste sur votre droite, puis, à La Besse, quitter la route pour emprunter à gauche un petit sentier qui traverse une zone humide.
5. Au carrefour de chemins, prendre à droite ; poursuivre tout droit en sous-bois.
6. Au carrefour avec la route, suivre la piste à gauche ; laisser un premier chemin à droite, prendre le second. Toujours tout droit pour rejoindre le village de Viers. Le traverser et descendre au carrefour de routes.
7. A droite pour rejoindre le village de Vedrenne. Au carrefour, à gauche pour monter vers la ferme. Juste après cette dernière, emprunter à gauche un petit chemin peu visible. Le suivre jusqu'à un carrefour avec une piste.
8. La suivre à gauche ; rejoindre la route que l'on prend à droite puis à gauche pour rejoindre le point de départ.





Rando Millevaches  
NATURE EN LIMOUSIN

17 mai 2025 • La vallée de l'Eau Large •

# Sur votre chemin...



 Le Massif du Sancy (A)  
 Les prairies humides (C)

 Viers (B)  
 Sainte-Marie Lapanouze (D)



Rando Millevaches  
NATURE EN LIMOUSIN

17 mai 2025 • La vallée de l'Eau Large •

# Toutes les infos pratiques

## Comment venir ?

### Accès routier

Au départ d'Ussel, suivre la D982 dir. Bort. A la sortie de Mestes, D168 dir. Ste-Marie.

Au départ de Liginiac, D 20 dir. Bort puis la D168 dir. Ste-Marie.

### Parking conseillé

Place de la mairie, Ste-Marie Lapanouze

## Lieux de renseignement

### Bureau d'information touristique de Neuvic

1 Rue de la Tour des Cinq Pierres, 19160

Neuvic

Tel : 05 19 60 00 30

<https://www.tourisme-hautecorreze.fr/>



*Rando Millevaches*  
NATURE EN LIMOUSIN

17 mai 2025 • La vallée de l'Eau Large •



# Sur votre chemin...

---



## ☼ Le Massif du Sancy (A)

Cette randonnée vous offrira un point de vue remarquable sur le plus haut volcan de France métropolitaine, le Puy de Sancy. Du haut de ses 1885 mètres d'altitude, ce sommet est le point culminant du Massif Central. Les deux ruisseaux, la Dore et la Dogne, y prennent naissance et leur confluence forme la Dordogne.

Crédit photo : G.Salat - CC HCC

---



## ☼ Viers (B)

Au sortir d'un long tronçon en sous-bois, l'arrivée sur le village de Viers surprend par ce panorama sur cette large vallée. Le ruisseau de l'Eau Large Haut serpente aux milieux des prairies avant de rejoindre la Dordogne au niveau d'une impressionnante cascade, le Saut de Juillac (cf sentier du Milan sur Liginiac). A noter le joli four à pain en bord de route.

Crédit photo : G.Salat - CC HCC

---



## ☼ Les prairies humides (C)

Situées en fond de vallon, souvent zone de sources ou replat d'un ruisseau qui peine à s'écouler, prairies humides et tourbières constituent de petites réserves fourragères en période de sécheresse. Le bétail y trouve nourriture lors d'épisodes climatiques très chauds et secs. Au printemps, ces espaces sont également propices à l'observation des libellules.

Crédit photo : G.Salat - CC HCC

---



## 🏰 Sainte-Marie Lapanouze (D)

Les 55 habitants de Ste-Marie profitent de la quiétude de ce coin de campagne aux terres fertiles, Lapanouze signifiant riche en blé.

L'église datée du XIIème est inscrite aux Monuments Historiques (remarquez l'originalité de ses corbeaux sculptés), tout comme le socle de croix de cimetière, un ancien autel. A noter le portail de ce dernier à l'inquiétante décoration, contrastant avec le charme bucolique de la balade.

Crédit photo : G.Salat - CC HCC



Rando Millevaches  
NATURE EN LIMOUSIN

17 mai 2025 • La vallée de l'Eau Large •