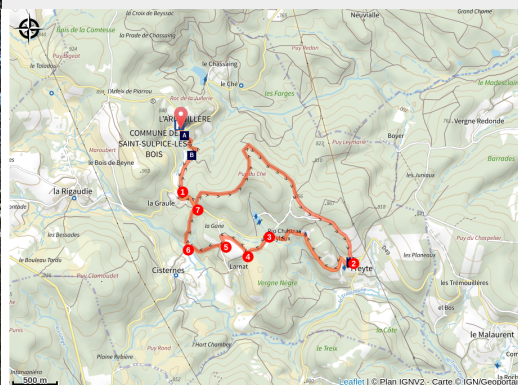


Croyances et superstitions

Parc de Millevaches en Limousin - Saint-Sulpice-les-Bois



(J.Primpier - PNRML)



Explorer les forêts entourant Saint-Sulpice-les-Bois pour découvrir un petit patrimoine omniprésent entre chapelles et symboles de chrétienté et de foi...

Il y a encore peu de temps, tous les phénomènes plus ou moins étranges s'expliquaient, soit par les Anciens qui avaient déjà vu ou entendu que... ou par le Seigneur et ses disciples pour qui ont été érigées églises et chapelles afin de recevoir la bonne parole... Immergez-vous dans notre univers de contes et légendes...

Infos pratiques

Pratique : Pédestre

Durée : 2 h 15

Longueur : 9.1 km

Dénivelé positif : 295 m

Difficulté : Moyen

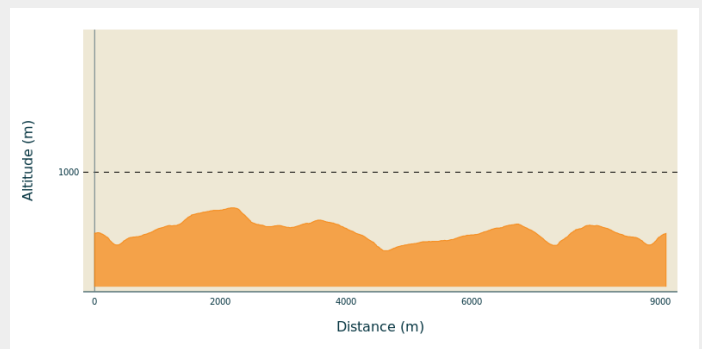
Type : Boucle

Thèmes : Patrimoine et architecture

Itinéraire

Départ : Mairie, Saint-Sulpice-les-Bois
Arrivée : Mairie, Saint-Sulpice-les-Bois
Balisage : — Balisage jaune
Communes : 1. Saint-Sulpice-les-Bois

Profil altimétrique



Altitude min 782 m Altitude max 901 m

Du parking de la mairie, rejoindre la route et descendre à droite. Au carrefour, traverser et descendre par la petite route goudronnée (petite chapelle discrète sur la droite). Au niveau des dernières maisons, prendre le petit sentier tout droit, traverser le ruisseau et remonter à l'église. Passer à droite de cette dernière; poursuivre sur la petite route.

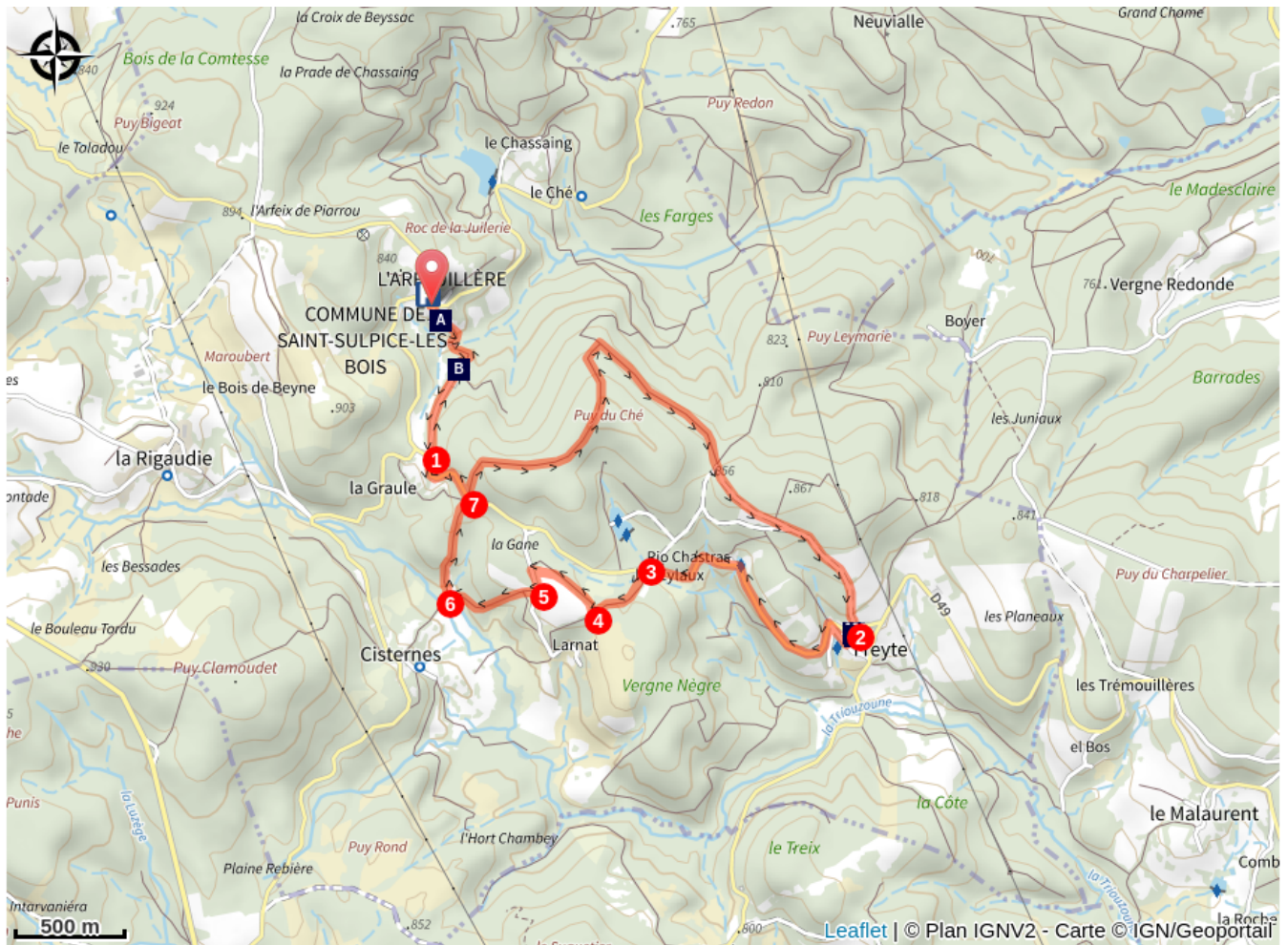
1. A gauche à la Départementale. Aux 4 voies, monter le chemin à gauche. Poursuivre toujours tout droit sur la crête puis redescendre vers Freyte.
2. A la chapelle de Freyte, traverser et descendre en face. A droite pour remonter vers la D49. La suivre à gauche. Passer les village de Rio Chastras et des Eylaux.
3. Quitter la départementale pour tourner au chemin à gauche.
4. Dans le virage à gauche, continuer tout droit, gravir l'échelle de clôture et longer la prairie par la droite. Franchir à nouveau la clôture pour retrouver une petite route que l'on suit gauche.
5. Ne pas oublier de quitter la route pour s'engager dans le petit chemin peu visible de droite.
6. A la croisée des chemins, aller à droite pour remonter vers la route.
7. Au croisement, obliquer à gauche pour rejoindre le départ par le même chemin que l'aller.



Rando Millevaches
NATURE EN LIMOUSIN

17 mai 2025 • Croyances et superstitions •

Sur votre chemin...



 Chapelle d'Arfeuillère (A)

 La Croix de Freyte (C)

 Eglise de Saint-Sulpice-les-Bois (B)

 La chapelle Saint-Jacques (D)



Rando Millevaches
NATURE EN LIMOUSIN

17 mai 2025 • Croyances et superstitions •

Toutes les infos pratiques

Comment venir ?

Accès routier

De Meymac, suivre la D36 jusqu'à Lontrade puis bifurquer en direction de Saint-Sulpice-les-Bois.

Parking conseillé

Maire, Saint-Sulpice-les-Bois

Lieux de renseignement

Bureau d'information touristique de Meymac

1 place de L'Hôtel de ville, 19250

Meymac

Tel : 05 19 60 00 30

<https://www.tourisme-hautecorreze.fr/>



Rando Millevaches
NATURE EN LIMOUSIN

17 mai 2025 • Croyances et superstitions •

Sur votre chemin...



Chapelle d'Arfeuillère (A)

Pas toujours facile dans ces territoires au climat rude d'être à l'heure aux cérémonies et messes. Pour rapprocher les chrétiens du Seigneur et leur permettre d'effectuer régulièrement leurs prières, les abbés faisaient édifier des édifices religieux, de véritables relais aux églises. La chapelle et le presbytère d'Arfeuillère furent implantés au XVIIIe siècle en succursale de l'église paroissiale.

Crédit photo : J.Primpier - PNRML



Eglise de Saint-Sulpice-les-Bois (B)

Il paraissait logique de rapprocher le lieu de prière au plus près des âmes villageoises. Cette église, isolée au milieu des bois, étonne donc par sa situation ; elle ressemble plus à un point de retraite pour les bons chrétiens qu'à un lieu de culte quotidien. Dédié à Saint-Sulpice, cet édifice paroissial du XIIe siècle a été agrandi avec le rajout de deux chapelles collatérales.

Crédit photo : J.Primpier - PNRML



La Croix de Freyte (C)

Une magnifique croix en granite se trouve dans le cimetière de Freyte. Datée du XVIIème siècle, admirez la finesse de ses volutes en forme de cœur où se perdent et se confondent les bras du Christ.

Crédit photo : J.Primpier - PNRML



La chapelle Saint-Jacques (D)

Cette chapelle date au moins du XIIIe siècle. Accolée à un petit cimetière, son clocher-mur est construit en toute simplicité, mais la qualité de ses encadrements de baies, son sol constitué d'un dédale de tombes funéraires de religieux (n'hésitez pas à rentrer à l'intérieur) et sa voûte entièrement lambrissée en font un édifice remarquable.

Crédit photo : V.Mendras - CC HCC



Rando Millevaches
NATURE EN LIMOUSIN

17 mai 2025 • Croyances et superstitions •