

# De feuilles en aiguilles

Parc de Millevaches en Limousin



(J.Primpier - PNRL)



Que préférez-vous ? Les douceurs des forêts feuillues, les mystères des sous-bois résineux, le paysage rude des landes de bruyères ou la fraîcheur du bord de l'eau ?

Venez sur notre circuit « De Feuilles en aiguilles » pour affiner votre opinion. Entre petits hameaux, rivières et forêts vous pourrez définir ce que vous préférez ! Ce circuit compte une version courte de 11 km qui fait l'objet d'une [fiche descriptive spécifique](#).

## Infos pratiques

Pratique : Pédestre

Durée : 4 h 30

Longueur : 17.9 km

Dénivelé positif : 681 m

Difficulté : Difficile

Type : Boucle

Thèmes : Patrimoine et architecture, Point de vue

# Itinéraire

**Départ** : Place de l'église, Ambrugeat

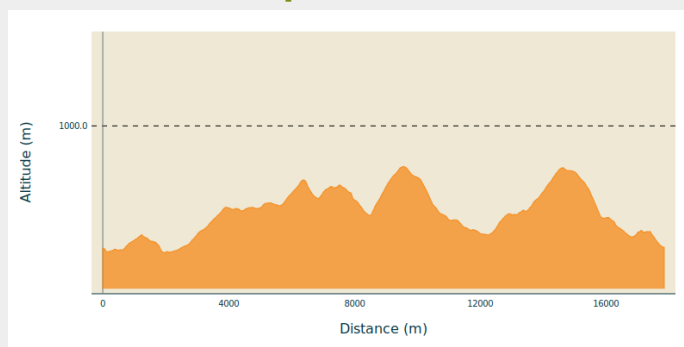
**Arrivée** : Place de l'église, Ambrugeat

**Communes** : 1. Ambrugeat

2. Meymac

3. PérOLS-sur-Vézère

## Profil altimétrique



Altitude min 648 m Altitude max 887 m

Face à l'église, emprunter la route à gauche et tourner à la première route à gauche, continuer jusqu'au village de Laubard.

1. A l'entrée de Laubard, au niveau de la croix, tourner sur le chemin de droite. Arrivé à la piste (FR44), obliquer sur la gauche, traverser la voie de chemin de fer et au carrefour, se diriger vers la deuxième voie à gauche pour rejoindre les premières maisons de Matrillat.
2. A la sortie du village dans le virage, quitter la route pour emprunter un chemin qui monte à droite; laisser plusieurs sentiers sur votre gauche, traverser un chemin; poursuivre tout droit. Tout droit à la route (à gauche pour le raccourci) pour rejoindre Beynat.
3. Dans le hameau, obliquer à gauche sur 100 m. puis à droite (chemin peu visible longeant la maison) et enfin à droite pour attendre la D123. A cette route, tourner à gauche puis descendre immédiatement vers le chemin de droite. Traverser la voie ferrée et continuer tout droit.
4. Emprunter le deuxième chemin à gauche, traverser le cours d'eau et monter longtemps tout droit, jusqu'à la piste.
5. Tourner à gauche et immédiatement après le ruisseau de nouveau à gauche, suivre le GR440 qui emmène à la D123. A la route départementale, aller en face. A gauche à la piste: monter, passer devant une maison et poursuivre jusqu'au carrefour.
6. Quitter la piste pour prendre un chemin enherbé à droite. A gauche après le pylône EDF. Un chemin descend en sous-bois. Le suivre sur 500 m. Puis à gauche à un carrefour en "Y": le sentier descend en sous-bois.
7. A droite arrivé à la piste; la suivre sur 50 m. puis à droite un sentier qui mène à la Gautherie. A droite gauche dans le village; à nouveau à gauche à la route départementale. Peu. après le village, à droite direction Le Charillou . A la route, aller à droite et rejoindre tout droit le village d'Ambrugeat.











Rando Millevaches  
NATURE EN LIMOUSIN

19/04/2026 • De feuilles en aiguilles •

# Sur votre route...



-  Eglise d'Ambrugeat (A)
-  Ambrugeat (C)
-  Point du vue sur les Monts du Cantal (E)
-  Four à pain de la Gautherie (G)
-  Histoire et résistance (B)
-  Point du vue sur le Mont-Bessou (D)
-  Forêt de la Cubesse (F)
-  Café sur la place (H)



*Rando Millevaches*  
NATURE EN LIMOUSIN

19/04/2026 • De feuilles en aiguilles •

# Toutes les informations pratiques

## **Recommandations**

Passage à gué délicat en période de fortes eaux dans la descente de la forêt de la Cubesse.

Un départ est également possible du village de vacances de Sèchemailles, se diriger vers le bord du lac et tourner à droite, longer le lac en traversant la plage, le parcours de santé et deux ponts, au parking, face au château d'Ambrugeat, atteindre la route, virer à gauche et à droite pour atteindre l'église.

Il existe un raccourci (11 km) qui fait l'objet d'une fiche descriptive.

## **Comment venir ?**

Accès routier

A 4 km de Meymac, suivre la D76 dir. Ambrugeat

Parking conseillé

Place de l'église, Ambrugeat

## **Lieux de renseignement**

**Office de Tourisme de Haute-Corrèze  
- Bureau de Meymac**

1 place de L'Hôtel de ville, 19250

Meymac

Tel : 05 19 60 00 30

<https://www.tourisme-hautecorreze.fr/>



*Rando Millevaches*  
NATURE EN LIMOUSIN

19/04/2026 • De feuilles en aiguilles •

# Sur votre route...

---



## Eglise d'Ambrugeat (A)

L'église paroissiale du XIII<sup>ème</sup> siècle, dédiée à Saint Salvi et Saint Martin a connu aussi le tumulte des modes architecturales. Le portail a été remplacé au XVI<sup>ème</sup> siècle et son sublime clocher-mur a trois baies cintrées a bien failli se transformer en clocher-porche, plus en vogue au XIX<sup>ème</sup> siècle.

Crédit : J.Primpier - PNRML

---




## Histoire et résistance (B)

Un des premiers résistants de la Haute Corrèze est né à Ambrugeat, André Dasassis. Dès 1941, il met en place les premiers maquis Francs-Tireurs Partisans et participe à de nombreux coups de main. son action clandestine porte des coups aux forces d'occupation. Il est arrêté en septembre 1943 et envoyé en prison à Tulle puis torturé par la Gestapo. Clément Laguerite, né à Laubard, résistant également, a été victime du massacre du 10 juin 1944 suite à une fausse information selon laquelle les troupes d'occupation d'Ussel souhaitent se rendre. Partis récupérer leurs armes 47 jeunes dont Clément sont massacrés.

Crédit : CC HCC

---



## Ambrugeat (C)

Un premier château fort dut construit au XII<sup>ème</sup> siècle. Entièrement détruit pour des raisons inconnues, il fut reconstruit au XVI<sup>ème</sup> siècle et remanié au XVII<sup>ème</sup> siècle pour se protéger le temps des guerres de religion. Il a conservé son caractère de château avec son couronnement défensif (machicoulis) et ses deux poivrières qui étaient au nombre de quatre au XVI<sup>ème</sup> siècle. Néanmoins, sa distribution intérieure, le rapproche davantage de l'architecture d'une « Maison forte ». Son escalier tournant dans le mur pignon se rencontre plus dans la ferme régionale que dans les grands châteaux féodaux. L'ajout d'encadrements de baies au XIX<sup>ème</sup> siècle contribuera à accentuer son aspect vernaculaire.

Crédit : J.Primpier - PNRML



Rando Millevaches  
NATURE EN LIMOUSIN


19/04/2026 • De feuilles en aiguilles •



## ☀ Point du vue sur le Mont-Bessou (D)

Au loin, facilement identifiable grâce à son antenne de diffusion de télévision et téléphonie, se dresse le Mont Bessou. Du haut de ses 976 mètres, c'est le point culminant du Limousin. Au retour de votre balade, faites un crochet pour découvrir un magnifique point de vue sur les Monts d'Auvergne du haut de sa tour panoramique.

Crédit : J.Primpier - PNRML



## ☀ Point du vue sur les Monts du Cantal (E)

Séparés du Sancy par le Plateau du Cézallier, les Monts du Cantal se trouvent à l'ouest. Ce massif est en fait le vestige d'un stratovolcan né il y a 13 millions d'années, le plus grand d'Europe, démantelé par des phénomènes d'effondrement et d'érosion glaciaire.

Crédit : CC HCC



## ☀ Forêt de la Cubesse (F)

Forêt qui s'étend sur 150 ha et peuplée à 95% de feuillus dont une bonne partie en hêtraies, chênaies et/ou forêt mixtes. Vous y croiserez aussi bien des grands gibiers que les minuscules Lucanes cerf-volant qui avec l'Engoulevent d'Europe et le Circaète Jean-le-Blanc ont permis, entre autre, à ce site, de faire partie du réseau écologique Européen Natura 2000. Ses objectifs sont de maintenir les habitats forestiers et les espèces végétales et animales remarquables qui y vivent. Cette forêt fait aussi partie d'une des trois ZNIEFF (Zones naturelles d'Intérêt Ecologique, Faunistique et Floristique) présentes sur la commune.

Crédit : J.Primpier - PNRML



## ☀ Four à pain de la Gautherie (G)

Les villages de la Haute-Corrèze avaient tous une vocation agricole. La traversée de ces hameaux constitue toujours un moment de découverte unique lors d'une randonnée : granges, maisons de maître, croix, petit patrimoine... En arrivant à la Gautherie, sur la droite, ne manquez pas le four à pain.

Crédit : CC HCC G. Salat



Rando Millevaches  
NATURE EN LIMOUSIN

19/04/2026 • De feuilles en aiguilles •



## ☞ Café sur la place (H)

Au cœur d'Ambrugeat, l'ancien café-épicerie de Paulette, fermé depuis début 2000, contribue depuis 2021 de nouveau à la vie du bourg et de ses alentours. L'association « La Maison sur la Place » s'emploie à lui redonner un second souffle. Bistrot, parfois resto, lieu de rencontres et de vie, espace de spectacles, de débats ou d'entraide, cette Maison est portée par le souhait de mêler générations, cultures et aspirations.

Crédit : association la Maison sur la Place