Circuit des deux sommets variante courte

Parc de Millevaches en Limousin

(G.Salat - CC HCC)

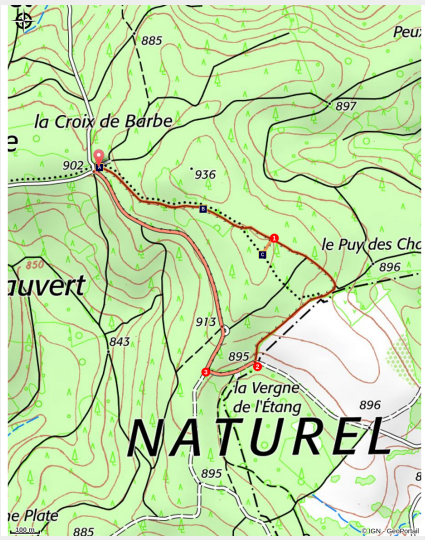

Un circuit très familial vers le point culminant de la Creuse

Direction le Puy des Chaires, point culminant de la Creuse, en traversant la forêt de Châteauvert. Avec au programme une vue exceptionnelle sur le Massif du Sancy.

Infos pratiques

- Pratique : Pédestre
- Durée : 1 h
- Longueur : 2.8 km
- Dénivelé positif : 56 m
- Difficulté : Facile
- Type : Boucle
- Thèmes : Paysage, Point de vue

Itinéraire

Départ : Clairière de la Croix de Barbe, St-Oradoux de Chirouze
Arrivée : Clairière de la Croix de Barbe, St-Oradoux de Chirouze
Balisage : Balisage rouge
Communes : 1. Saint-Oradoux-de-Chirouze
2. Saint-Martial-le-Vieux
3. Lamazière-Haute

Profil altimétrique

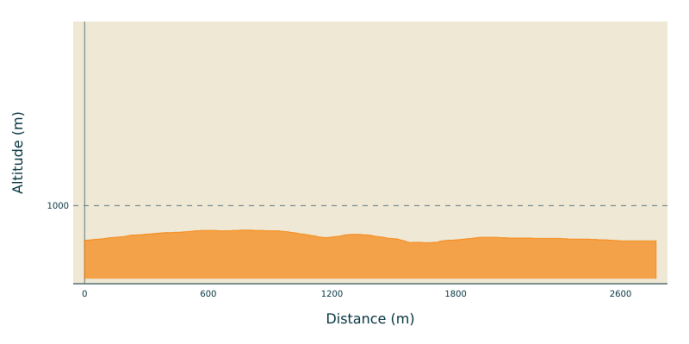

Altitude min 897 m Altitude max 932 m

Stationner au carrefour de la croix de Barbe. Prendre un chemin en terre à l'opposé de la cabane. Poursuivre toujours tout droit.

1. Au niveau du panneau du point culminant, faire un aller–retour jusqu'à une petite borne en ciment qui marque ce point. Poursuivre tout droit.
2. Prendre à droite un chemin (laisser sur votre gauche les circuits plus longs). Rejoindre une piste que l'on prend à droite. Continuer tout droit jusqu'à la route
3. Suivre cette route à droite pour rejoindre le point de départ.

Sur votre chemin…

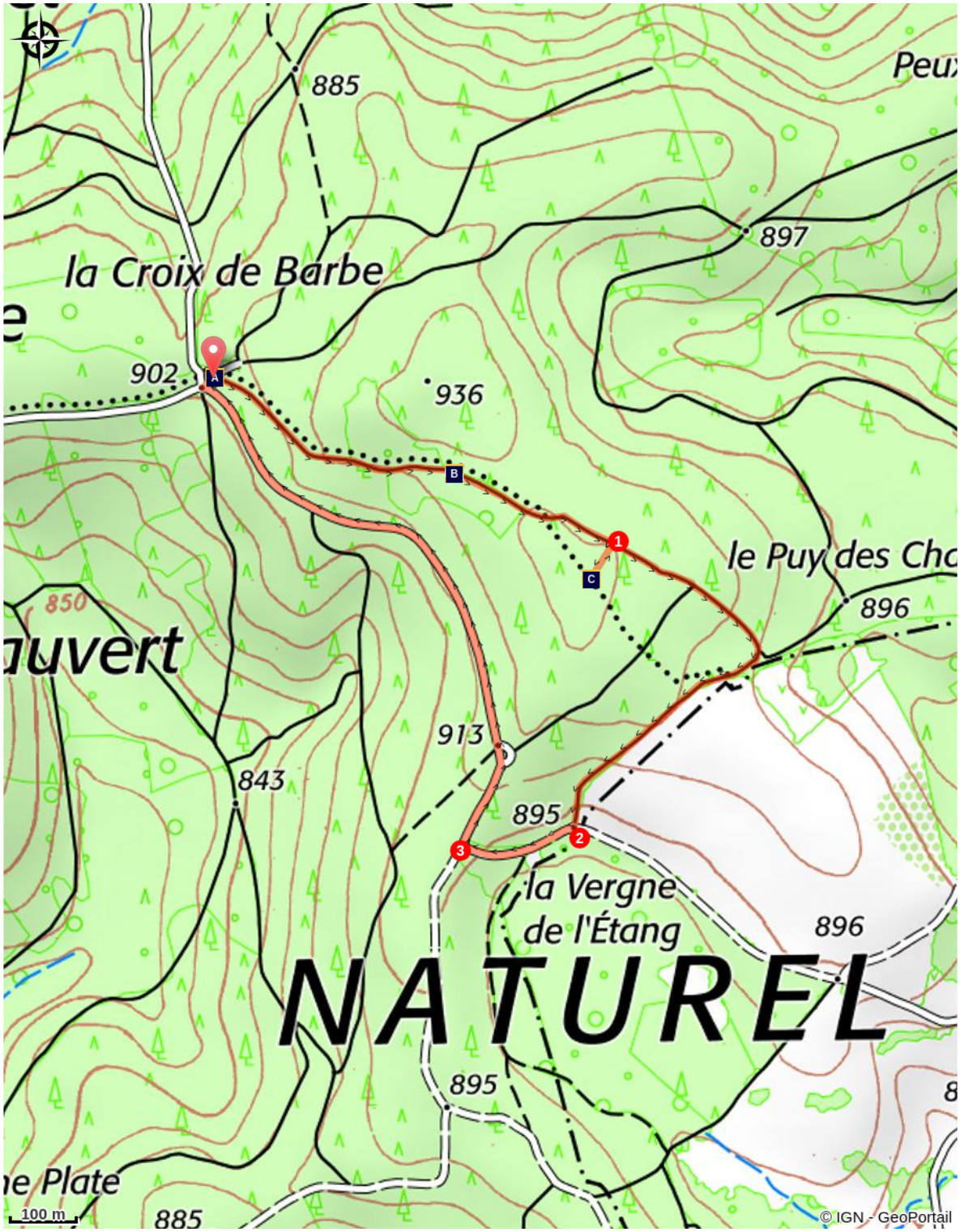

La croix de Barbe (A)

Le massif forestier de Châteauvert (B)

Le point culminant de la Creuse (C)

Toutes les infos pratiques

Recommandations

Ce chemin est un raccourci de deux boucles plus longues (5 et 9 km), qui font l'objet d'une fiche descriptive chacune.
A proximité du camp militaire de La Courtine, des tirs ont lieu régulièrement. Rassurez-vous, ils ne se déroulent qu'à l'intérieur de l'enceinte militaire.

Comment venir ?

Accès routier

Au départ de la Courtine, suivre la D996 dir. St-Oradoux. Sur 6 km. Puis prendre la direction « route forestière » sur 2 km. L'itinéraire démarre au niveau de la clairière de la croix de Barbe.

Parking conseillé

Clairière de la Croix de Barbe, St-Oradoux de Chirouze

Lieux de renseignement

Bureau d'information touristique d'Ussel
Rue Saint-Martin, 19200 Ussel
Tel : 05 19 60 00 30
https://www.tourisme-hautecorreze.fr/

Sur votre chemin…

La croix de Barbe (A)

La présence de la typique cabane de chasseurs au départ de cette randonnée (les témoignages qui figurent sur le livre d’or à l’intérieur prouve qu’elle sert également d’abris aux randonneurs, miliaires en manœuvre…) rappelle la richesse des sous-bois du Plateau de Millevaches : gibier, myrtilles, champignons, autant de richesses gastronomiques à retrouver sur les tables de nos restaurateurs.

Crédit photo : G.Salat - CC HCC

Le massif forestier de Châteauvert (B)

La forêt de Châteauvert est un vaste massif composé majoritairement de feuillus et plus particulièrement de hêtres. Culminant à plus de 900 mètres, cette forêt possède donc l'une des hêtraies les plus élevées de la région. Elle est définie comme une forêt ancienne, ayant été continuellement boisée depuis au moins 150 ans : les naturalistes considèrent donc que son écosystème correspond à un optimum proche de milieux où l’Homme ne serait jamais intervenu.

Crédit photo : G.Salat - CC HCC

Le point culminant de la Creuse (C)

Sur votre droite en sous-bois, sous la mousse, essayez de repérer un point haut marqué d’une petite borne en ciment : voilà le point culminant de la Creuse à 932 mètres. Nous sommes également sur une ligne de partage des eaux : les sources qui partent vers le nord-ouest rejoignent la rivière Creuse, affluent de la Vienne puis de la Loire, les autres filant vers la Dordogne.
A noter que le point bas de la Creuse se situe au bord de la Creuse à Crozant, altitude 197 m.

Crédit photo : G.Salat - CC HCC