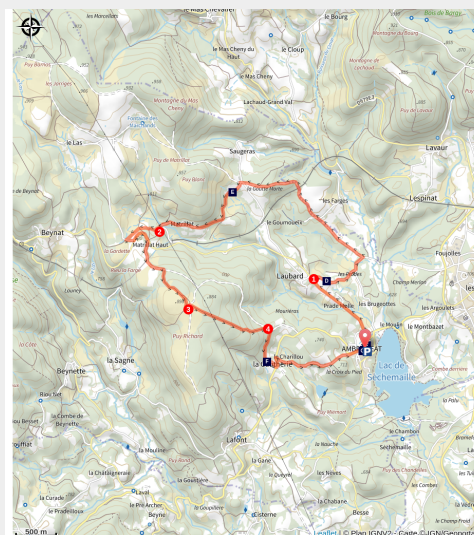


De feuilles en aiguilles (version courte - 11 km)

Plateau de Millevaches - Ambrugeat



(J.Primpier - PNRML)



Un circuit entre forêts feuillues, sous-bois résineux et paysages rudes des landes de bruyères.

Un itinéraire complet pour découvrir toute la richesse du patrimoine culturel et naturel du territoire ! Ce circuit est un raccourci d'un itinéraire plus long de 18 km qui fait l'objet d'une fiche descriptive spécifique.

Infos pratiques

Pratique : Pédestre

Durée : 3 h

Longueur : 11.0 km

Dénivelé positif : 365 m

Difficulté : Moyen

Type : Boucle

Thèmes : Patrimoine et architecture, Paysage, Point de vue

Itinéraire

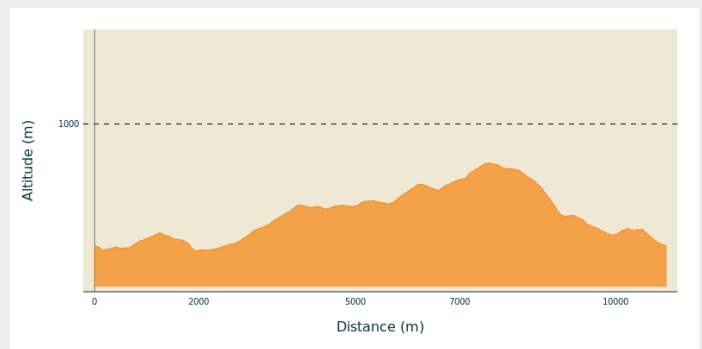
Départ : Place de l'église, Ambrugeat

Arrivée : Place de l'église, Ambrugeat

Balisage : — Balisage jaune

Communes : 1. Ambrugeat
2. Meymac

Profil altimétrique



Altitude min 648 m Altitude max 891 m

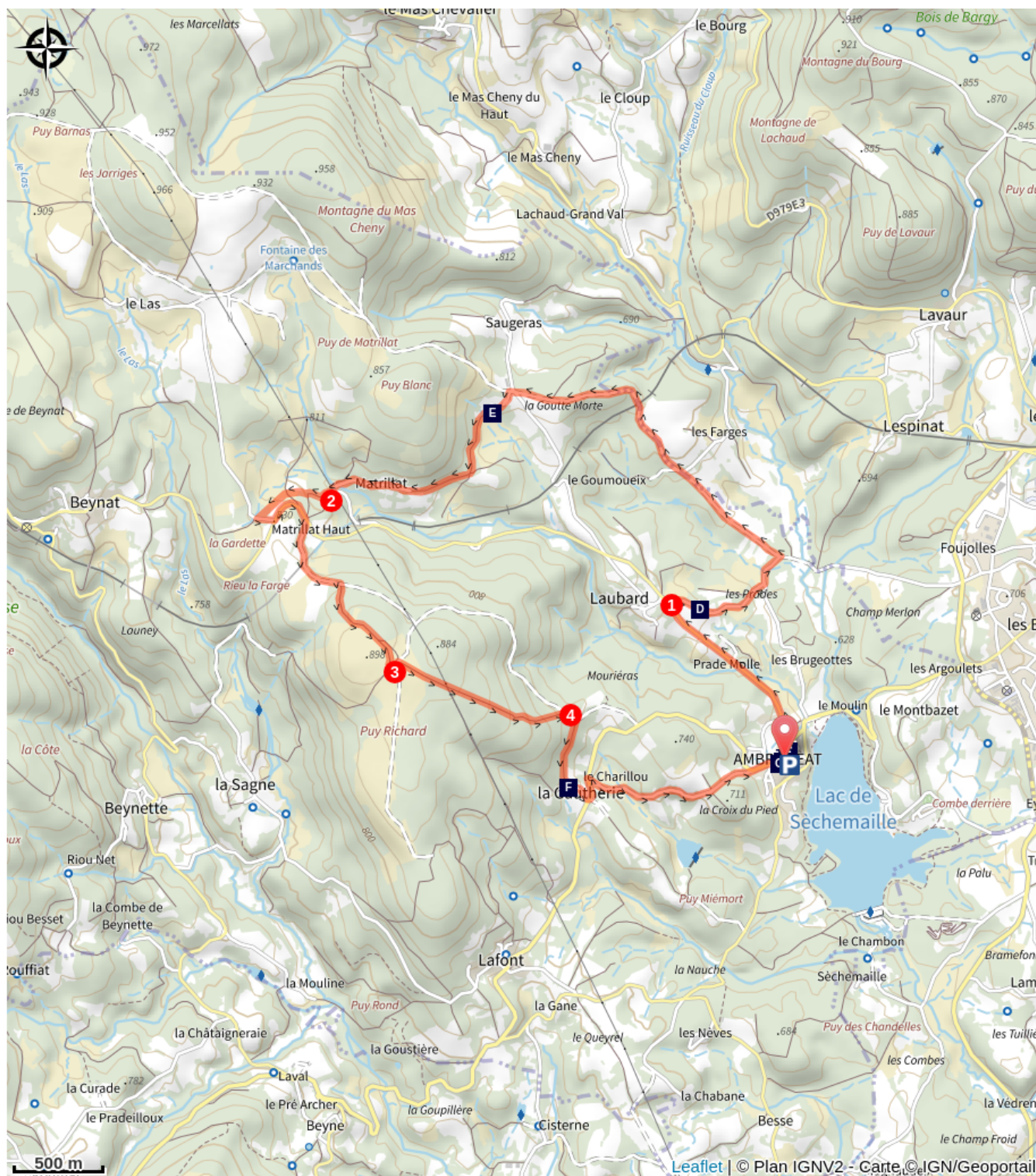
Face à l'église, emprunter la route à gauche et tourner à la première route à gauche, continuer jusqu'au village de Laubard.





1. A l'entrée de Laubard, au niveau de la croix, tourner sur le chemin de droite. Arrivé à la piste (GR440), obliquer sur la gauche, traverser la voie de chemin de fer et au carrefour, se diriger vers la deuxième voie à gauche pour rejoindre les premières maisons de Matrillat.
2. Dans un virage, quitter la route pour emprunter un chemin qui monte à droite; laisser plusieurs sentiers sur votre gauche, traverser un chemin; poursuivre tout droit. A gauche à la route (tout droit pour l'itinéraire de 18 km); à nouveau à gauche pour redescendre vers Matrillat. Avant les premières maisons, prendre à droite la piste qui monte. La suivre sur 500 m puis bifurquer à droite sur un chemin forestier.
3. A gauche à la piste; à nouveau à gauche puis tout de suite à droite pour prendre un chemin. A gauche après le pylone EDF. Un chemin descend en sous-bois. Le suivre sur 500 m. Puis à gauche à un carrefour en "Y": le sentier descend en sous-bois.
4. A droite arrivé à la piste; la suivre sur 50 m. puis à droite un sentier qui mène à la Gautherie. A gauche dans le village; à nouveau à gauche à la route départementale. Peu après le village, à droite direction Le Charillou. Traverser le village à la D76 continuer tout droit et tourner de suite à gauche. A la route aller à droite et rejoindre tout droit le village d'Ambrugeat.






Rando Millevaches
NATURE EN LIMOUSIN

Sur votre chemin...



-  Eglise d'Ambrugeat (A)
-  Ambrugeat (C)
-  Point du vue sur les Monts du Cantal (E)
-  Café sur la place (G)

-  Histoire et résistance (B)
-  Point du vue sur le Mont-Bessou (D)
-  Four à pain de la Gautherie (F)



Rando Millevaches
NATURE EN LIMOUSIN

17 mai 2025 • De feuilles en aiguilles (version courte - 11 km) •

Toutes les infos pratiques

Recommandations

Un départ est également possible du village de vacances de Sèchemailles, se diriger vers le bord du lac et tourner à droite, longer le lac en traversant la plage, le parcours de santé et deux ponts, au parking, face au château d'Ambrugeat, atteindre la route, virer à gauche et à droite pour atteindre l'église.

Il existe un parcours plus long (18 km) concernant cet itinéraire qui fait l'objet d'une fiche descriptive.

Comment venir ?

Accès routier

A 4 km de Meymac, suivre la D76 dir. Ambrugeat.

Parking conseillé

Place de l'église, Ambrugeat

Lieux de renseignement

Bureau d'information touristique de Meymac

1 place de L'Hôtel de ville, 19250

Meymac

Tel : 05 19 60 00 30

<https://www.tourisme-hautecorreze.fr/>



Rando Millevaches
NATURE EN LIMOUSIN

Sur votre chemin...



Eglise d'Ambrugeat (A)

L'église paroissiale du XIII^{ème} siècle, dédiée à Saint Salvi et Saint Martin a connu aussi le tumulte des modes architecturales. Le portail a été remplacé au XVI^{ème} siècle et son sublime clocher-mur a trois baies cintrées a bien failli se transformer en clocher-porche, plus en vogue au XIX^{ème} siècle.


Crédit photo : J.Primpier - PNRML



Histoire et résistance (B)

Un des premiers résistants de la Haute Corrèze est né à Ambrugeat, André Dasassis. Dès 1941, il met en place les premiers maquis Francs-Tireurs Partisans et participe à de nombreux coups de main. son action clandestine porte des coups aux forces d'occupation. Il est arrêté en septembre 1943 et envoyé en prison à Tulle puis torturé par la Gestapo. Clément Laguerite, né à Laubard, résistant également, a été victime du massacre du 10 juin 1944 suite à une fausse information selon laquelle les troupes d'occupation d'Ussel souhaitent se rendre. Partis récupérer leurs armes 47 jeunes dont Clément sont massacrés.

Crédit photo : CC HCC



Ambrugeat (C)

Un premier château fort dut construit au XII^{ème} siècle. Entièrement détruit pour des raisons inconnues, il fut reconstruit au XVI^{ème} siècle et remanié au XVII^{ème} siècle pour se protéger le temps des guerres de religion. Il a conservé son caractère de château avec son couronnement défensif (machicoulis) et ses deux poivrières qui étaient au nombre de quatre au XVI^{ème} siècle. Néanmoins, sa distribution intérieure, le rapproche davantage de l'architecture d'une « Maison forte ». Son escalier tournant dans le mur pignon se rencontre plus dans la ferme régionale que dans les grands châteaux féodaux. L'ajout d'encadrements de baies au XIX^{ème} siècle contribuera à accentuer son aspect vernaculaire.

Crédit photo : J.Primpier - PNRML



Rando Millevaches
NATURE EN LIMOUSIN



☀ Point du vue sur le Mont-Bessou (D)

Au loin, facilement identifiable grâce à son antenne de diffusion de télévision et téléphonie, se dresse le Mont Bessou. Du haut de ses 976 mètres, c'est le point culminant du Limousin. Au retour de votre balade, faites un crochet pour découvrir un magnifique point de vue sur les Monts d'Auvergne du haut de sa tour panoramique.

Crédit photo : J.Primpier - PNRML



☀ Point du vue sur les Monts du Cantal (E)

Séparés du Sancy par le Plateau du Cézallier, les Monts du Cantal se trouvent à l'ouest. Ce massif est en fait le vestige d'un stratovolcan né il y a 13 millions d'années, le plus grand d'Europe, démantelé par des phénomènes d'effondrement et d'érosion glaciaire.

Crédit photo : CC HCC



☞ Four à pain de la Gautherie (F)

Les villages de la Haute-Corrèze avaient tous une vocation agricole. La traversée de ces hameaux constitue toujours un moment de découverte unique lors d'une randonnée : granges, maisons de maître, croix, petit patrimoine... En arrivant à la Gautherie, sur la droite, ne manquez pas le four à pain.

Crédit photo : CC HCC G. Salat



☞ Café sur la place (G)

Au cœur d'Ambrugeat, l'ancien café-épicerie de Paulette, fermé depuis début 2000, contribue depuis 2021 de nouveau à la vie du bourg et de ses alentours. L'association « La Maison sur la Place » s'emploie à lui redonner un second souffle. Bistrot, parfois resto, lieu de rencontres et de vie, espace de spectacles, de débats ou d'entraide, cette Maison est portée par le souhait de mêler générations, cultures et aspirations.

Crédit photo : association la Maison sur la Place



Rando Millevaches
NATURE EN LIMOUSIN