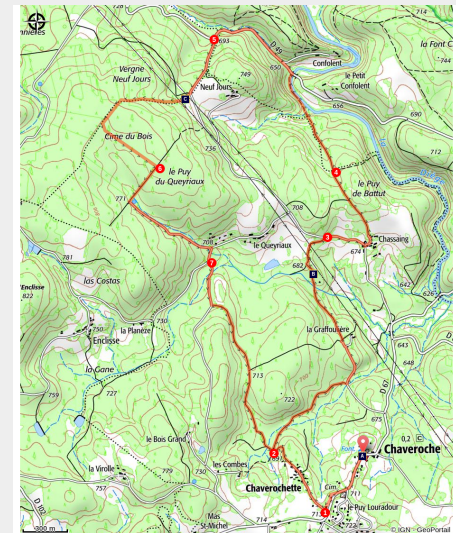


# Au fil du granite

Parc de Millevaches en Limousin - Chaveroche



(J.Primpier - PNRML)



*Une balade placée sous le signe de l'emblématique roche granitique, de constructions vernaculaires, de vieux arbres alignés...*

Du patrimoine bâti et en particulier de l'église de Chaveroche aux rochers du lit de la Diège, cette balade est placée sous l'empreinte du granite. Avec cependant une infidélité géologique à cette roche, le panorama sur les volcans d'Auvergne vers le point culminant de la randonnée.

## Infos pratiques

Pratique : Pédestre

Durée : 3 h

Longueur : 11.0 km

Dénivelé positif : 310 m

Difficulté : Moyen

Type : Boucle

Thèmes : Patrimoine et architecture, Paysage, Point de vue

# Itinéraire

**Départ** : Place de l'église, Chaveroches

**Arrivée** : Place de l'église, Chaveroches

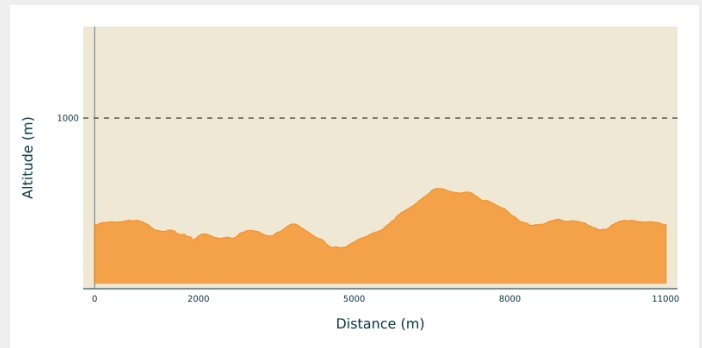
**Balisage** : — Balisage jaune

**Communes** : 1. Chaveroches

2. Saint-Pardoux-le-Vieux

3. Saint-Germain-Lavolps

## Profil altimétrique



Altitude min 640 m Altitude max 804 m

Du parking de l'église de Chaveroches, suivre la D 67 à droite vers Saint-Angel. Juste après le cimetière, descendre à droite dans le parking de la salle polyvalente. Le traverser.

1. Prendre la petite route à droite pour rejoindre Chaverochette. Prolonger en sous-bois par un lacet à gauche, puis à droite pour parvenir à une croisée de chemins (itinéraire de retour en face).
2. Virer à droite sur le chemin. Au carrefour en T, monter la petite route ombragée à gauche. Après le goudron, passer devant l'entrée d'une maison et poursuivre sur 40 m. À la fourche, descendre le sentier sur la droite et entrer bientôt dans un sous-bois. Franchir le ruisseau (pont-planche en granite), remonter et 30 m après le rocher de la Poule (gros bloc de granite à droite), sous la ligne à haute tension, prendre un chemin sur la droite qui débouche sur une route (vue sur le massif du Sancy).
3. Tourner à droite vers le hameau du Chassaing. Bifurquer à gauche juste après la grange et monter par un chemin.
4. À une fourche, poursuivre tout droit jusqu'à la Diège en suivant le panneau « au fil du granite » (laisser à droite le chemin balisé et jalonné « Pierres qui roulent »). Longer la rivière (site naturel inventorié du Petit-Confolent) jusqu'à la D 49 que l'on emprunte à gauche sur 800.
5. Obliquer à gauche vers le hameau de Neuf-Jours et monter en sous-bois de feuillus jusqu'à une fourche. Prendre à droite (petit panneau Chaveroches). Longer une vaste clairière jusqu'au virage (panorama du puy de Sancy aux monts du Cézallier). Monter tout droit sous la ligne à haute tension dans une futaie résineuse (ne pas tenir compte de la croix d'interdiction sur un arbre à droite), puis sur le replat, tourner franchement à gauche sur une piste bordée d'un alignement de vieux pins douglas.
6. Au bout, prendre à droite la piste goudronnée. À 300 m, au niveau du petit bâtiment, tourner à gauche. Descendre le vallon (vue sur les monts du Cantal) jusqu'au hameau du Queyriaux qu'on laisse sur la gauche.
7. Emprunter la petite route à droite. À la fourche, continuer à gauche, passer devant un cours d'eau puis remonter (en passant devant un gros bloc de granite sur le talus à gauche avec des marques du travail des anciens tailleurs de pierre). À la fourche,



Rando Millevaches  
NATURE EN LIMOUSIN

tout droit pour rejoindre le carrefour en 2. Suivre alors le parcours en sens inverse jusqu'à Chaveroy



Parc  
naturel  
régional  
de Millevaches  
en Limousin

*Rando Millevaches*  
NATURE EN LIMOUSIN

17 mai 2025 • Au fil du granite •

# Sur votre chemin...



 Le bourg de Chaverochette (A)

 L'utilisation de la pierre (B)

 Le Sancy (C)



Rando Millevaches  
NATURE EN LIMOUSIN

17 mai 2025 • Au fil du granite •

# Toutes les infos pratiques

## **Recommandations**

Les bords de la Diège peuvent être parfois inondés en période de pluie.

## **Comment venir ?**

Accès routier

A 7,6 km d'Ussel, suivre la D157.

Parking conseillé

Place de l'église, Chaveroché

## **Lieux de renseignement**

### **Bureau d'information touristique d'Ussel**

Rue Saint-Martin, 19200 Ussel

Tel : 05 19 60 00 30

<https://www.tourisme-hautecorreze.fr/>



*Rando Millevaches*  
NATURE EN LIMOUSIN

17 mai 2025 • Au fil du granite •

# Sur votre chemin...

---



## Le bourg de Chaveroche (A)

L'église-presbytère Saint-Clair date du XIVème e a été remaniée au XVIIème siècle. La croix du cimetière daterait elle aussi du XIVème siècle. L'architecture traditionnelle corrézienne est représentée par les différentes habitations qui composent le bourg de Chaveroche .

Crédit photo : J.Primpier - PNRML

---




## L'utilisation de la pierre (B)

Les maçons migrants du Limousin ont bâti leurs maisons avec le souci d'appliquer chez eux ce qu'ils avaient appris sur les grands chantiers des capitales : façades en pierres de taille maçonnées à sec, ouvrages de maçonnerie faits avec des moellons de pierre et du mortier de terre, de chaux. Martin Nadaud, né en Creuse, est une figure emblématique de ces maçons migrants. La roche granitique est présente tout le long de la randonnée en bloc épars dans la forêt, en murets, en pont ou autres constructions.

Crédit photo : J.Primpier - PNRML

---



## Le Sancy (C)

Cette randonnée vous offrira un point de vue remarquable sur le plus haut volcan de France métropolitaine, le Puy de Sancy. Du haut de ses 1885 mètres d'altitude, ce sommet est le point culminant du Massif Central. Les deux ruisseaux, la Dore et la Dogne, y prennent naissance et leur confluence forme la Dordogne.

Crédit photo : V.Mendras - CC HCC

---



*Rando Millevaches*  
NATURE EN LIMOUSIN

17 mai 2025 • Au fil du granite •