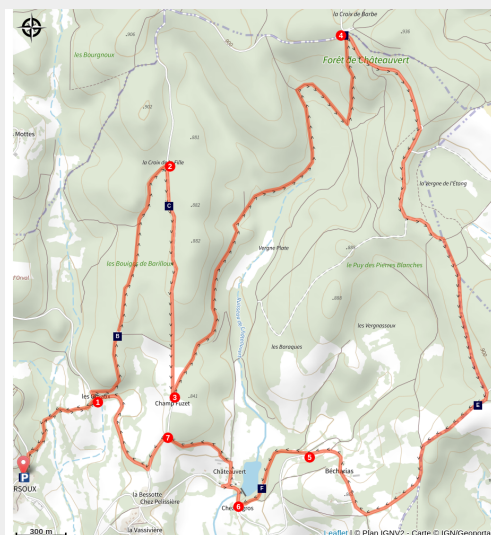


La piste blanche

Sud Creuse – Aubusson – lac de Vassivière – Saint-Martial-le-Vieux



(G.Salat - CC HCC)



Un itinéraire dans les bois propice aux rencontres avec le gibier de la forêt.

Cette randonnée permet de découvrir la forêt de Châteauvert, massif à dominante de feuillus. A proximité du point culminant de la Creuse (932 m.), nous sommes en présence d'une des forêts de hêtres les plus élevées de la région. Sur le retour, admirez la tour de l'ancien château de Châteauvert qui se miroite dans l'étang.

Infos pratiques

Pratique : Pédestre

Durée : 4 h

Longueur : 15.0 km

Dénivelé positif : 301 m

Difficulté : Difficile

Type : Boucle

Thèmes : Paysage

Itinéraire

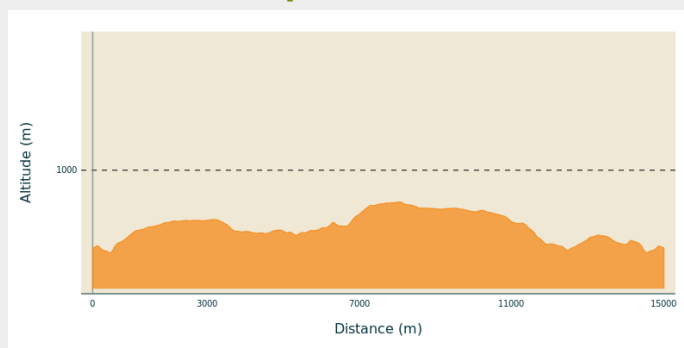
Départ : Place de la mairie, Saint-Martial le Vieux

Arrivée : Place de la mairie, Saint-Martial le Vieux

Balisage : — Balisage jaune

Communes : 1. Saint-Martial-le-Vieux
2. Saint-Oradoux-de-Chirouze
3. Lamazière-Haute
4. Couffy-sur-Sarsonne

Profil altimétrique



Altitude min 771 m Altitude max 912 m

Départ de la mairie (village de Sarsoux). Prendre la route dir. les Ortiaux sur 150 m. puis emprunter le sentier à droite qui mène à ce village.

1. Prendre la route à gauche sur 50 m puis le chemin à droite. Tout droit au premier carrefour ; à droite au second pour rejoindre la piste.
2. La prendre à droite jusqu'au Champ Fuzet.
3. Avant la maison, prendre la piste à gauche. Bien suivre le balisage sur cette portion : le chemin remonte le ruisseau de Châteauvert sur une longue distance. Vers la source, à droite au premier carrefour puis à gauche au suivant pour rejoindre la Croix de Barbe.
4. Prendre la route à droite. Au carrefour suivant, suivre la piste à droite puis à gauche sur une longue distance. Rester sur la piste principale ; qui devient une route qui conduit à Bécharias.
5. 300 m après la sortie du village, prendre la piste à droite sur 50 m ; au carrefour suivant, tout droit pour rejoindre Châteauvert.
6. Prendre la route à droite, passer sur le pont. Bifurquer pour emprunter la route à droite après la tour. A la sortie du village, quitter le chemin pour suivre à gauche un sentier au niveau d'un hangar en bois.
7. A la route, à gauche puis à droite pour rejoindre les Ortiaux. Aux Ortiaux, après la grange, le chemin vous ramène au point de départ.



Rando Millevaches
NATURE EN LIMOUSIN

27 juil. 2024 • La piste blanche •

Sur votre chemin...



 Saint-Martial le Vieux (A)

 Les hêtres tortillards (C)

 Le Massif du Sancy (E)

 Le massif forestier de Châteauvert

(B)

 La croix de Barbe (D)

 L'ancien château (F)



Rando Millevaches
NATURE EN LIMOUSIN

27 juil. 2024 • La piste blanche •

Toutes les infos pratiques

Recommandations

Ce chemin compte une portion commune balisée en jaune avec l'itinéraire « Sommet des Agriers » de Lamazière-Haute. Bien suivre le balisage.
A proximité du camp militaire de La Courtine, des tirs ont lieu régulièrement. Rassurez-vous, ils ne se déroulent qu'à l'intérieur de l'enceinte militaire.

Comment venir ?

Accès routier

Attention, bien repérer le point de départ car St-Martial se compose de plusieurs villages dont Sarsoux.

Au départ de la Courtine, suivre la D982 dir. Ussel puis la D8 dir. St-Martial. Poursuivre sur 4 km puis tourner à gauche dir. Mairie Sarsoux

Parking conseillé

Place de la mairie, Saint-Martial le Vieux

Lieux de renseignement

Bureau d'information de Felletin

Place Quinault, 23500 Felletin

tourisme.aubusson@gmail.com

Tel : 05 55 66 32 12

<http://www.aubusson-felletin-tourisme.com>

Bureau d'information touristique d'Ussel

Place Voltaire, 19200 Ussel

Tel : 05 19 60 00 30

<https://www.tourisme-hautecorreze.fr/>



Rando Millevaches
NATURE EN LIMOUSIN

27 juil. 2024 • La piste blanche •


Sur votre chemin...



Saint-Martial le Vieux (A)

La commune de Saint-Martial, 139 habitants recensés en 2018, se compose en fait de plusieurs petits villages sans véritable bourg, à l'image de l'église et de la mairie qui se trouve à plus de 3 km l'une de l'autre. Au niveau du point de départ, ne manquez l'ensemble « fontaine abreuvoir lavoir » et la croix de cimetière classée du XVIème siècle. Au retour, l'église récemment restaurée mérite le détour.

Crédit photo : G.Salat - CC HCC



Le massif forestier de Châteauvert (B)

La forêt de Châteauvert est un vaste massif composé majoritairement de feuillus et plus particulièrement de hêtres. Culminant à plus de 900 mètres, cette forêt possède donc l'une des hêtraies les plus élevées de la région. Elle est définie comme une forêt ancienne, ayant été continuellement boisée depuis au moins 150 ans : les naturalistes considèrent donc que son écosystème correspond à un optimum proche de milieux où l'Homme ne serait jamais intervenu.

Crédit photo : G.Salat - CC HCC



Les hêtres tortillards (C)

La forêt de Châteauvert avait pour particularité d'être presque exclusivement composée de hêtres tortillards. Leur forme est due à l'action de l'homme qui a taillé ces arbres pour produire du charbon tout en permettant la repousse.

La comtesse de Châteauvert aurait imposé que ces arbres soient taillés haut de façon à permettre leur repousse et que leurs tendres tiges ne soient pas dévorées par le bétail. La parcelle sur votre gauche est une des dernières reliques de ce mode d'exploitation.

Crédit photo : G.Salat - CC HCC



Rando Millevaches
NATURE EN LIMOUSIN

27 juil. 2024 • La piste blanche •



🏰 La croix de Barbe (D)

La présence de la typique cabane de chasseurs au départ de cette randonnée (les témoignages qui figurent sur le livre d'or à l'intérieur prouve qu'elle sert également d'abris aux randonneurs, militaires en manœuvre...) rappelle la richesse des sous-bois du Plateau de Millevaches : gibier, myrtilles, champignons, autant de richesses gastronomiques à retrouver sur les tables de nos restaurateurs.

Crédit photo : G.Salat - CC HCC



🌄 Le Massif du Sancy (E)

Cette randonnée vous offre plusieurs points de vue sur le plus haut volcan de France métropolitaine, le Puy de Sancy. Du haut de ses 1885 mètres d'altitude, ce sommet est le point culminant du Massif Central. Les deux ruisseaux, la Dore et la Dogne, y prennent naissance et leur confluence forme la Dordogne.

Crédit photo : G.Salat - CC HCC



🏰 L'ancien château (F)

De l'ancien château daté vraisemblablement du XIV^{ème} siècle, il ne reste qu'une tour récemment restaurée. L'histoire de ce domaine où l'on trouvait château, fermes et forêts est intimement liée à la famille d'Ussel, grande famille noble du Limousin qui est toujours propriétaire de ce patrimoine. Bien visible de l'extérieur, la propriété privée ne se visite pas.

Crédit photo : G.Salat - CC HCC



Rando Millevaches
NATURE EN LIMOUSIN

27 juil. 2024 • La piste blanche •