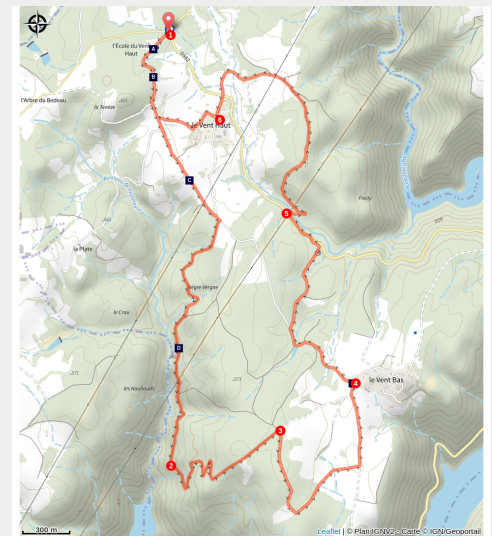


Du Vent-Haut au Vent-Bas

Gorges et plateaux de la Haute-Dordogne



(G.Salat - CC HCC)



Au sud de la commune de Neuviç, traversez ces deux villages, témoins des ressources de la Corrèze d'hier et d'aujourd'hui.

Le circuit emprunte la "vieille route" qui reliait autrefois Neuviç à Mauriac (Cantal) par le couvent de Saint-Projet-le-Désert aujourd'hui englouti par la retenue du Barrage de l'Aigle. Au-delà des impressionnantes gorges de la Dordogne s'étend l'Auvergne. Le sentier évoque la vie dans les hameaux d'autrefois : les séchadours (séchoirs à châtaignes) et les puits couverts d'ardoise sont typiques de la Haute-Corrèze.

Infos pratiques

Pratique : Pédestre

Durée : 3 h 30

Longueur : 11.1 km

Dénivelé positif : 297 m

Difficulté : Moyen

Type : Boucle

Thèmes : Patrimoine et architecture, Paysage

Itinéraire

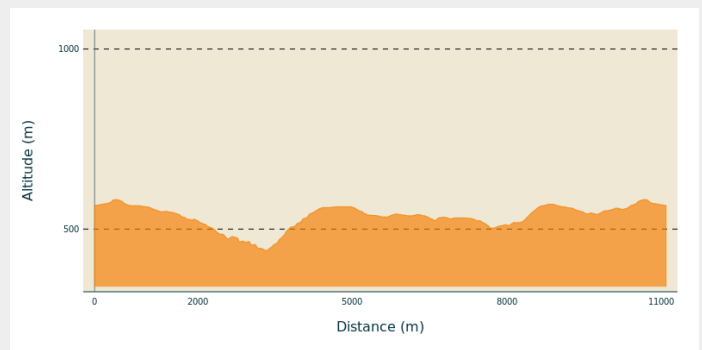
Départ : Stationnement à l'ancienne école du Vent-Haut

Arrivée : Stationnement à l'ancienne école du Vent-Haut

Balisage : — Balisage jaune

Communes : 1. Neuvic

Profil altimétrique



Altitude min 440 m Altitude max 582 m

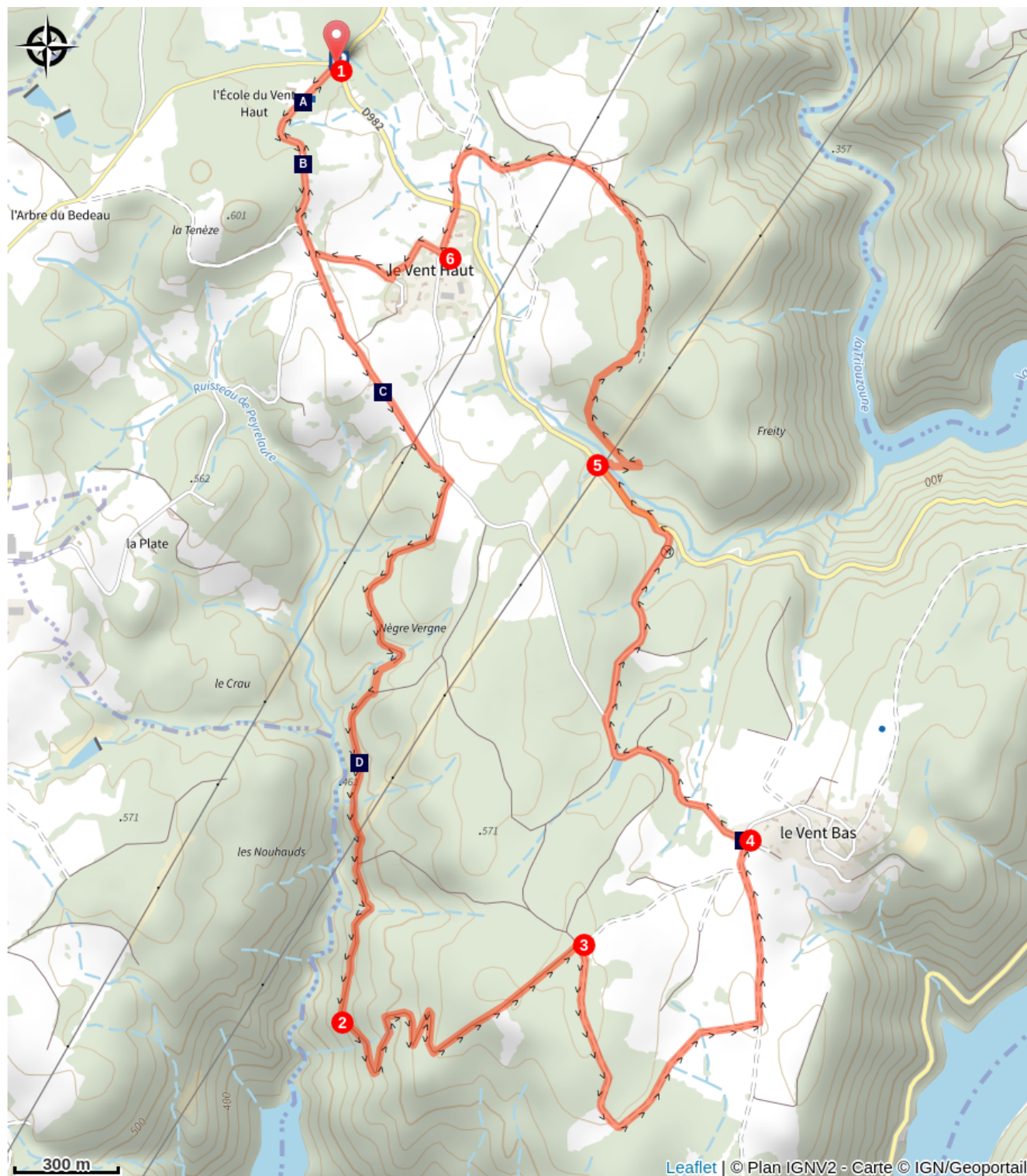
1. Stationner sur le parking devant le gîte (ancienne école du Vent-Haut). Partir sur la piste. Continuer toujours tout droit jusqu'à la route en laissant plusieurs pistes et chemins sur votre droite et gauche. Prendre la route tout droit sur 50 m. puis suivre le chemin à droite. Au carrefour de chemins, rester à gauche sur la piste principale et poursuivre la descente sur un bon kilomètre.
2. Attention: bien suivre le chemin à gauche de la piste qui monte en lacet. Au carrefour en T, prendre à gauche ; continuer tout droit jusqu'au carrefour de pistes.
3. Prendre à droite et rester sur la piste principale qui décrit un arc de cercle jusqu'au Vent Bas, en laissant sur votre droite plusieurs chemins et pistes. Au carrefour des pistes en T, prendre à gauche en direction du village.
4. A la première maison, prendre la route à gauche et la suivre jusqu'au croisement avec la route D 982. Prendre à gauche et remonter sur 200 m.
5. Prendre le sentier à droite, franchir le ruisseau et suivre le chemin qui monte en lacet puis droit. Après le raidillon, suivre le chemin à gauche. Poursuivre à la sortie du bois en laissant plusieurs chemins sur votre gauche. Au carrefour des pistes, prendre à droite puis à gauche. Traverser pour rentrer dans le Vent-Haut.
6. Dans le village, prendre deux fois à droite. Suivre la piste. Au carrefour en T, à droite : retrouver la piste empruntée à l'aller en sens inverse qui ramène au point de départ.








Rando Millevaches
NATURE EN LIMOUSIN

13 déc. 2025 • Du Vent-Haut au Vent-Bas •

Sur votre chemin...



-  Ancienne école du Vent-Haut (A)
-  Four à pain du Vent-Haut (C)
-  Puits au Vent Bas (E)

-  Monts du Cantal (B)
-  Forêt des gorges (D)



Rando Millevaches
NATURE EN LIMOUSIN

13 déc. 2025 • Du Vent-Haut au Vent-Bas •

Toutes les infos pratiques

Recommandations

L'ancienne école du Vent-Haut se trouve à 5 km du bourg de Neuvic.

Comment venir ?

Accès routier

Depuis Neuvic, prendre la D 982 au sud en direction de Mauriac sur environ 6km. Dans le virage, tourner à droite puis en face sur quelques mètres jusqu'au centre d'hébergement.

Parking conseillé

Stationnement à l'ancienne école du Vent-Haut

Lieux de renseignement

Bureau d'information touristique de Neuvic

1 Rue de la Tour des Cinq Pierres, 19160

Neuvic

Tel : 05 19 60 00 30

<https://www.tourisme-hautecorreze.fr/>



Rando Millevaches
NATURE EN LIMOUSIN

13 déc. 2025 • Du Vent-Haut au Vent-Bas •

Sur votre chemin...



Ancienne école du Vent-Haut (A)

L'emplacement de cette école isolée peut surprendre mais elle a visiblement été implantée là pour être à équidistance de plusieurs villages. Malheureusement, la baisse du nombre d'élèves a entraîné sa fermeture ; transformée en gîte de grande capacité, elle accueille maintenant des cousinades, classes vertes, stages de découverte de la nature...

Crédit photo : G.Salat - CC HCC



Monts du Cantal (B)

Au-delà de la Dordogne, les Monts du Cantal se présentent à nous au cours de cette randonnée. Ce massif est en fait le vestige d'un stratovolcan né il y a 13 millions d'années, le plus grand d'Europe, démantelé par des phénomènes d'effondrement et d'érosion glaciaire.

Crédit photo : V.Mendras - CC HCC



Four à pain du Vent-Haut (C)

De nombreux villages possédaient autrefois leur four à pain, souvent propriété commune des habitants. Outre le fait de permettre la fabrication de cet aliment de base, le four à pain, comme la fontaine ou le lavoir, était un lieu privilégié de convivialité pour les villageoises et villageois.

Crédit photo : G.Salat - CC HCC



Forêt des gorges (D)

Si la forêt corrézienne est souvent synonyme d'activité agricole et d'atout économique pour la région, elle est ici classée Natura 2000 et offre un cadre naturel privilégié pour la faune et la flore.

Crédit photo : V.Mendras - CC HCC



Rando Millevaches
NATURE EN LIMOUSIN

13 déc. 2025 • Du Vent-Haut au Vent-Bas •



Puits au Vent Bas (E)

Il était essentiel pour permettre l'accès à l'eau potable au cœur du village, notamment lorsque les sources étaient moins accessibles, voire inexistantes. La présence d'un grand nombre de nappes d'eau peu profondes sur le secteur explique le nombre important de puits traditionnels.

Crédit photo : G.Salat - CC HCC