

# Liaison Eymoutiers-Vassivière

Vallée de la Vienne - lac de Vassivière - Eymoutiers



Table d'orientation du bois de Crozat (A. Clavreul - PETR Monts et Barrages)



*Rejoignez le lac de Vassivière en passant par le col de Quenouille (694 m), la table d'orientation des Roches Brunagère et les sculptures du chemin des poètes dans le Bois de Crozat.*

Cet itinéraire de la cité Pélauze au lac de Vassivière vous fera prendre les chemins de traverses en passant entre les différents puys (La Besse, La Gane, Mimola, Tache...) de la montagne Limousine et vous offrira un point de vue final sur le Sancy (par temps clair) avec la table d'orientation des Roches Brunagères.

## Infos pratiques

Pratique : Pédestre

Durée : 4 h

Longueur : 14.6 km

Dénivelé positif : 514 m

Difficulté : Moyen

Type : Traversée

Thèmes : Art, Lacs et rivières,  
Point de vue

Accessibilité : VTT

# Itinéraire

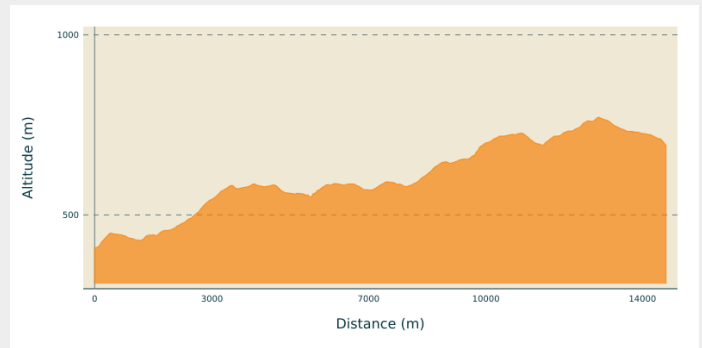
**Départ** : Parking route de Nedde, Eymoutiers.

**Arrivée** : Parking de la Stèle, Peyrat-le-Château

**Balisage** : — Balisage mauve

**Communes** : 1. Eymoutiers  
2. Saint-Amand-le-Petit  
3. Peyrat-le-Château

## Profil altimétrique



Altitude min 409 m Altitude max 771 m

Départ : À Eymoutiers, prendre la direction Nedde sur la D 992 et sur le parking avec les éco-points, avant le musée d'art contemporain Paul Rebeyrolle, on trouve le départ du circuit.

1. Prendre la route sur la droite sur 50m puis tourner à gauche dans la rue du 19 mars 1962. La suivre en tournant à gauche (laisser la rue Jean-Paul Sarthe) puis tourner à droite " chemin des Pradelles ". Le suivre pendant 1900 m jusqu'à la route.
2. Prendre la route à gauche puis 20m plus loin tourner à droite direction " le Lac ". Face à la maison prendre à droite, continuer tout droit en passant devant le lavoir puis face à la grange. Continuer sur la route sur 850 m (laisser les 2 chemins à droite) qui devient piste forestière.
3. A la fourche, prendre à droite et suivre cette piste sur 2,1 km jusqu'à la route D138 en laissant les chemins de droite et gauche.
4. Prendre la route à droite et la suivre jusqu'au village " la Reveillère ". Après la première maison, prendre à gauche la rue " le chemin de la Reveillère " sur 150 m. Au carrefour, poursuivez sur votre gauche en suivant la piste qui monte.
5. Au croisement, prendre à droite et suivez le chemin sur 1600 m. Passer devant la stabulation puis au croisement en T, prendre à gauche sur 100m puis le chemin à droite avant le virage jusqu'à la route.
6. Prendre la route à droite sur 50m puis à gauche le " chemin de Champeaux ". Après la première maison, prendre le chemin à gauche qui monte puis au hangar le chemin sur votre gauche qui monte et longe un bois de conifères. Le suivre en laissant les chemins à droite et gauche pendant 1500 m.
7. Au croisement en croix, prendre le chemin en face dans une forte montée qui se ravine, puis à la piste forestière, prendre à droite et continuer tout droit sur 450 m en laissant les chemins de droite et gauche.
8. Passer sous la ligne à haute tension, puis au croisement prendre en face. Continuer tout droit sur la piste jusqu'à la route (950 m). Prendre à droite sur 250 m.
9. Au carrefour (col de Quenouille 694 m) prendre en face la route qui monte et qui devient une piste forestière. Passer sous la ligne à haute tension, laisser les chemins à gauche et droite et continuer sur la piste qui tourne sur la gauche.



Rando Millevaches  
NATURE EN LIMOUSIN

17 mai 2025 • Liaison Eymoutiers-Vassivière •

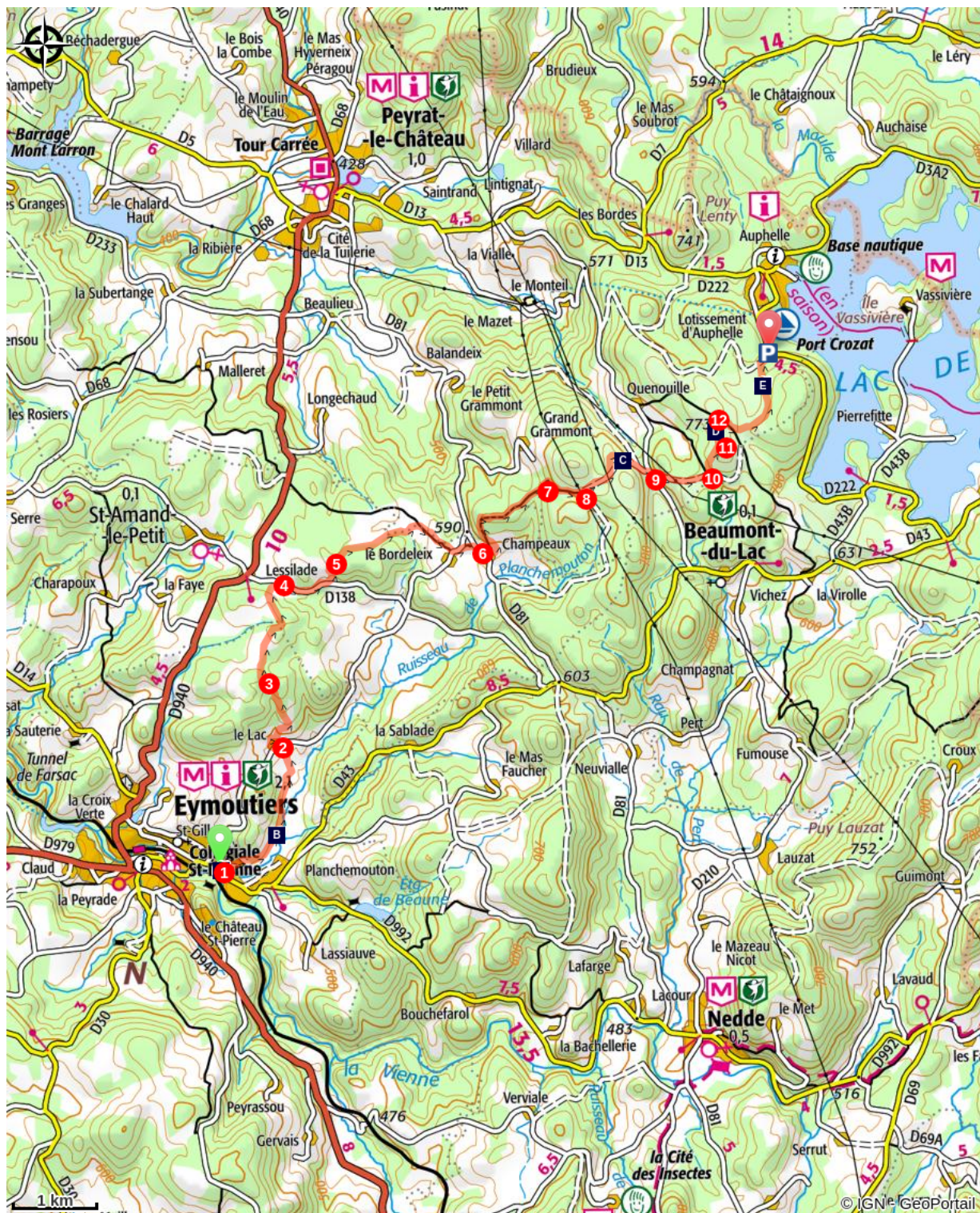
10. Prendre la piste à gauche qui monte, laisser le chemin en herbe sur la gauche (direction Quenouille) et suivre le chemin empierré à droite.
11. Au croisement (possibilité d'aller voir le tumulus sur votre droite – panorama des monts de Nedde), prendre le chemin à gauche, passer entre la table d'orientation (sur votre droite) et les roches Brunagères (sur votre gauche). Continuer jusqu'au croisement en T.
12. Prendre à droite, puis après 370m prendre à gauche (barrière en bois) et suivre le chemin jusqu'à la route. Prendre à droite jusqu'au parking de la stèle (possibilité de rejoindre le sentier de rive sur votre droite).








*Rando Millevaches*  
NATURE EN LIMOUSIN

17 mai 2025 • Liaison Eymoutiers-Vassivière •

# Sur votre chemin...



-  Sculptures de Paul Rebeyrolle (A)
-  Bac à la cube (C)
-  Le Chemin des Poètes (E)

-  Puy et monts (B)
-  Les Roches Brunagères (D)



*Rando Millevaches*  
NATURE EN LIMOUSIN

17 mai 2025 • Liaison Eymoutiers-Vassivière •

# Toutes les infos pratiques

## **Recommandations**

N'oubliez pas : un petit ravitaillement, de l'eau, des chaussures adaptées, un vêtement de pluie. Pensez à emporter vos déchets, et à refermer les barrières derrière vous. Ne partez jamais sans avoir indiqué le lieu de votre randonnée. Respectez la faune et la flore. Ne pas faire de feu. Evitez toutes dégradations des chemins et de leurs abords.

## **Comment venir ?**

### Transports

Gare à Eymoutiers.

### Accès routier

De Limoges, prendre la D979 en direction d'Eymoutiers. À Eymoutiers, prendre la direction Nedde sur la D 992, parking avec les éco-points avant le musée d'art contemporain Paul Rebeyrolle.

## **Accessibilité**

---



VTT



Parc  
naturel  
régional  
de Millevaches  
en Limousin

*Rando Millevaches*  
NATURE EN LIMOUSIN

17 mai 2025 • Liaison Eymoutiers-Vassivière •

## **Lieux de renseignement**

### **Office de Tourisme des Portes de Vassivière**

17 Avenue de la Paix, 87120 Eymoutiers

ot-accueil@cc-portesdevassiviere.fr

Tel : 05 55 69 27 81

<https://www.tourisme-portesdevassiviere.fr>

### **Office de Tourisme Le Lac de Vassivière**

Auphelle, 87470 PEYRAT LE CHATEAU

tourisme@lелacdevassiviere.com

Tel : 05 55 69 76 70

<http://www.lелacdevassiviere.com>



*Rando Millevaches*  
NATURE EN LIMOUSIN

17 mai 2025 • Liaison Eymoutiers-Vassivière •

# Sur votre chemin...

---



## Sculptures de Paul Rebeyrolle (A)

Paul Rebeyrolle (1926-2005) est né à Eymoutiers. Il s'est imposé comme l'un des peintres majeurs dans l'art français du XXème siècle. Son œuvre, puissante et généreuse, est un appel à la liberté, une révolte contre les injustices, l'oppression, l'aliénation de l'homme et son aveuglement.

Crédit photo : OT PDV Sandrine Pécly

---



## Puys et monts (B)

Les puys ou *puechs* sont des petites montagnes (500 à 900m d'altitude) aux sommets arrondis, assez courants en Limousin. Les puys et monts du territoire font partie de la montagne Limousine. Dans le langage courant en Limousin, l'appellation " montagne Limousine " fait allusion à la partie la plus élevée de la région et couvre la majeure partie du plateau de Millevaches englobant le massif des Monédières et le plateau de la Courtine.

Crédit photo : Office de tourisme des Portes de Vassivière

---



## Bac à la cube (C)

Bac en granit, dit aussi "bac de César", qui semble avoir été une piscine à ablution au Moyen-Age. Il se situe près du petit hameau de Quenouille, village ancien d'une grande qualité architecturale (maisons, lavoir, abreuvoir ect). Ce bassin conserve toujours de l'eau, même par grande sécheresse. Une légende raconte qu'après avoir été déplacé par les habitants du hameau, le bac revint seul à sa place.

Crédit photo : G. Martin PAH

---



Rando Millevaches  
NATURE EN LIMOUSIN

17 mai 2025 • Liaison Eymoutiers-Vassivière •



## Les Roches Brunagères (D)

Juste en contrebas de la Table d'orientation, dans une étendue de landes à bruyères et à fougères, se situent les Roches Brunagères. Pierres à légendes situées sur un site exceptionnel, avec vue panoramique sur les départements de la Creuse, la Corrèze et de la Haute-Vienne. Elles furent longtemps considérées comme un monument druidique. Sur 2 roches énormes, séparées par une profonde caverne, repose une immense pierre formant une table sur laquelle sont incrustés 5 grands sarcophages dessinant têtes et épaules.

Crédit photo : A. Clavreul - PETR Monts et Barrages



## Le Chemin des Poètes (E)

Le Chemin des Poètes (balade de 5km aller/retour) fut créé en 1989, à l'initiative de Pierre Digan, sculpteur à Saint Martin Château. Au fil de votre marche, des sculptures s'offrent à vous et vous invitent à décrypter les poèmes gravés dans le granit.

Crédit photo : A. Clavreul - PETR Monts et Barrages



*Rando Millevaches*  
NATURE EN LIMOUSIN

17 mai 2025 • Liaison Eymoutiers-Vassivière •