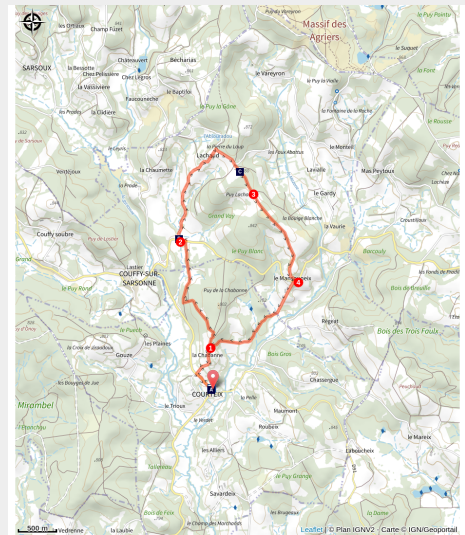


Les Templiers (raccourci)

Parc de Millevaches en Limousin - Courteix



(G.Salat - CC HCC)



Entre prairies et forêts, une balade champêtre aux paysages variés.

La région a été marquée par la présence des Templiers (présence de tombes templières dans l'église de Courteix) mais aussi par la seigneurie de Châteauvert (tombe médiévale dans l'église de Couffy). Ce circuit offre une succession de vues dégagées sur le Plateau de Millevaches et les Monts d'Auvergne, de passages en sous-bois et de traversées de villages typiques de la Haute-Corrèze.

Deux points de départ possibles, l'église de Courteix ou la mairie de Couffy-sur-Sarsonne, à partir desquelles on rejoint la boucle principale par un aller-retour.

Infos pratiques

Pratique : Pédestre

Durée : 2 h 30

Longueur : 8.8 km

Dénivelé positif : 219 m

Difficulté : Facile

Type : Boucle

Thèmes : Patrimoine et
architecture, Paysage

Itinéraire

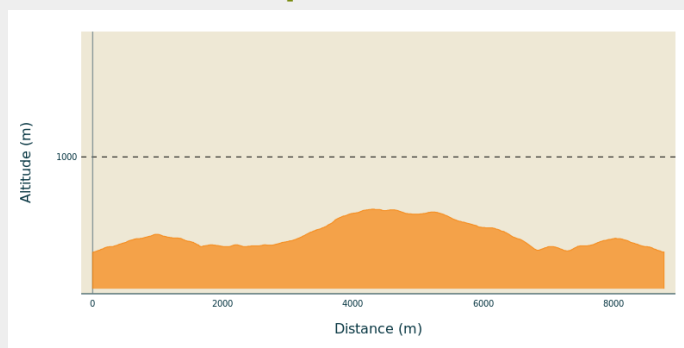
Départ : Stationnement place de l'église, Courteix

Arrivée : Stationnement place de l'église, Courteix

Balisage : — Balisage jaune

Communes : 1. Courteix
2. Couffy-sur-Sarsonne

Profil altimétrique



Altitude min 734 m Altitude max 855 m

Départ de l'église de Courteix. Remonter vers la D161 dir. Couffy. Au carrefour suivant, à droite dir. La Chabanne.

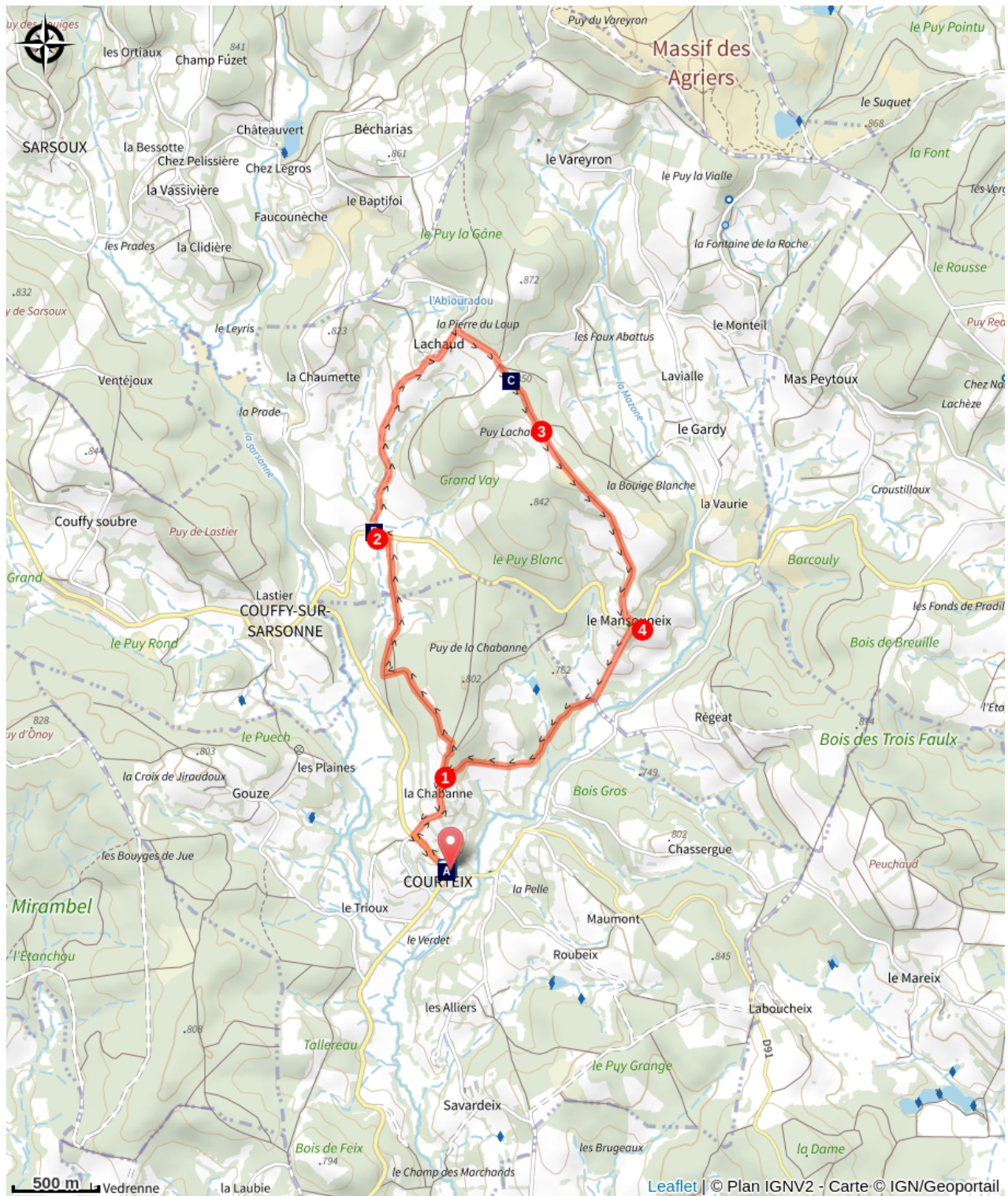
1. Traverser le village. La route devient un chemin. Laisser un chemin sur votre droite. Aux deux carrefours en Y suivants, à gauche. Au niveau d'une hêtraie, prendre à droite pour rejoindre la route que l'on suit à gauche sur 100 m.
2. Suivre la piste à droite qui mène à Lachaud. Dans le village emprunter la route à droite. A nouveau à droite au niveau de l'aire de repos. Avant un virage, prendre le chemin de terre tout droit.
3. A un carrefour, prendre la piste tout droit (à gauche pour la piste complète) qui rejoint le Mansouneix.
4. Traverser la départementale et descendre par la petite route. Au bâtiment avant la rivière, prendre à droite un chemin que l'on suit tout droit pour rejoindre le point 1. Tourner à gauche, traverser la Chabanne. A gauche au carrefour de routes pour retrouver Courteix.



Rando Millevaches
NATURE EN LIMOUSIN


23 avr. 2025 • Les Templiers (raccourci) •

Sur votre chemin...



 Courteix (A)

 Le Plateau de Millevaches (C)

 Prairies humides (B)



Rando Millevaches
NATURE EN LIMOUSIN

23 avr. 2025 • Les Templiers (raccourci) •

Toutes les infos pratiques

Recommandations

Ce chemin se compose est le raccourci d'une grande boucle qui se rejoint soit au départ de Courteix, soit au départ de Couffy, par un aller-retour. Cette grande boucle compte fait l'objet d'une fiche détaillée.

Comment venir ?

Accès routier

Le départ se trouve à 14 km d'Eygurande : suive la D21 dir. Couffy puis la 161 dir. Courteix.

Parking conseillé

Stationnement place de l'église, Courteix

Lieux de renseignement

Bureau d'information touristique d'Ussel

Rue Saint-Martin, 19200 Ussel

Tel : 05 19 60 00 30

<https://www.tourisme-hautecorreze.fr/>



Parc
naturel
régional
de Millevaches
en Limousin

Rando Millevaches
NATURE EN LIMOUSIN

23 avr. 2025 • Les Templiers (raccourci) •

Sur votre chemin...



Courteix (A)

L'église de Courteix construite au XII^{ème} ou XIII^{ème} siècle dépendait de la commanderie maltaise de Bellechassagne. Le sol dallé de l'église compte plusieurs pierres tombales, visiblement d'anciens religieux de l'ordre de Malte. A l'extérieur, le fragment de la croix marque l'emplacement de l'ancien cimetière qui a été transféré.


Crédit photo : G.Salat - CC HCC



Prairies humides (B)

Situées en fond de vallon, souvent zones de sources ou replat d'un ruisseau qui peine à s'écouler, prairies humides et tourbières constituent de petites réserves fourragères en période de sécheresse. Le bétail y trouve nourriture lors d'épisodes climatiques très chauds et secs. Au printemps, ces espaces sont également propices à l'observation des libellules.

Crédit photo : G.Salat - CC HCC



Le Plateau de Millevaches (C)

Culminant à près de 1 000 mètres d'altitude au Mont Bessou, le plateau de Millevaches tirerait son nom, non du nombre de bovins paissant sur ses vertes prairies, mais de l'expression 1000 sources, tant les points d'eau sont nombreux.

Crédit photo : G.Salat - CC HCC



Rando Millevaches
NATURE EN LIMOUSIN

23 avr. 2025 • Les Templiers (raccourci) •