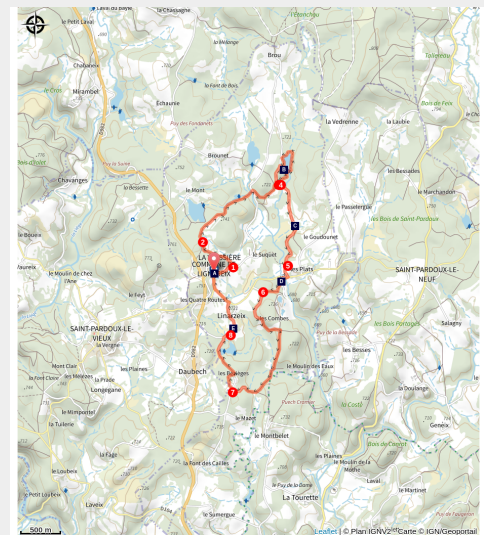


Vies et Logis d'Antan

Plateau de Millevaches - Lignareix



(G.Salat - CC HCC)



Comme vous invite le nom de la balade, petit jeu pour deviner la fonction des bâtiments anciens rencontrés sur la randonnée.

A la découverte des alentours d'Ussel. Identifier les anciens bâtiments : logis anciens où sont accolés plusieurs maisons mitoyennes ce qui permet de faire l'économie d'un mur latéral, fermes où le côté « habitation » communiquait avec l'étable afin de bénéficier d'un peu de chaleur, granges-étables où le foin stocké à l'étage passait par une trappe vers les animaux. Point d'orgue de la balade, l'étang des Combeaux qui alimentait en eau des moulins situés en contrebas et fournissait du poisson.

Infos pratiques

Pratique : Pédestre

Durée : 2 h 30

Longueur : 9.7 km

Dénivelé positif : 184 m

Difficulté : Moyen

Type : Boucle

Thèmes : Art, Histoire, Paysage

Itinéraire

Départ : Place de la mairie, Lignareix

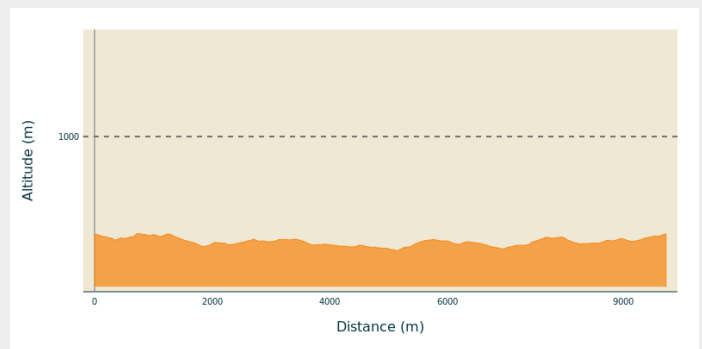
Arrivée : Place de la mairie, Lignareix

Balisage : — Balisage jaune

Communes : 1. Lignareix

2. Ussel

Profil altimétrique



Altitude min 683 m Altitude max 730 m

Départ de la mairie de Lignareix. Partir à l'opposé de la RD 979 en direction de l'étang des Combeaux.

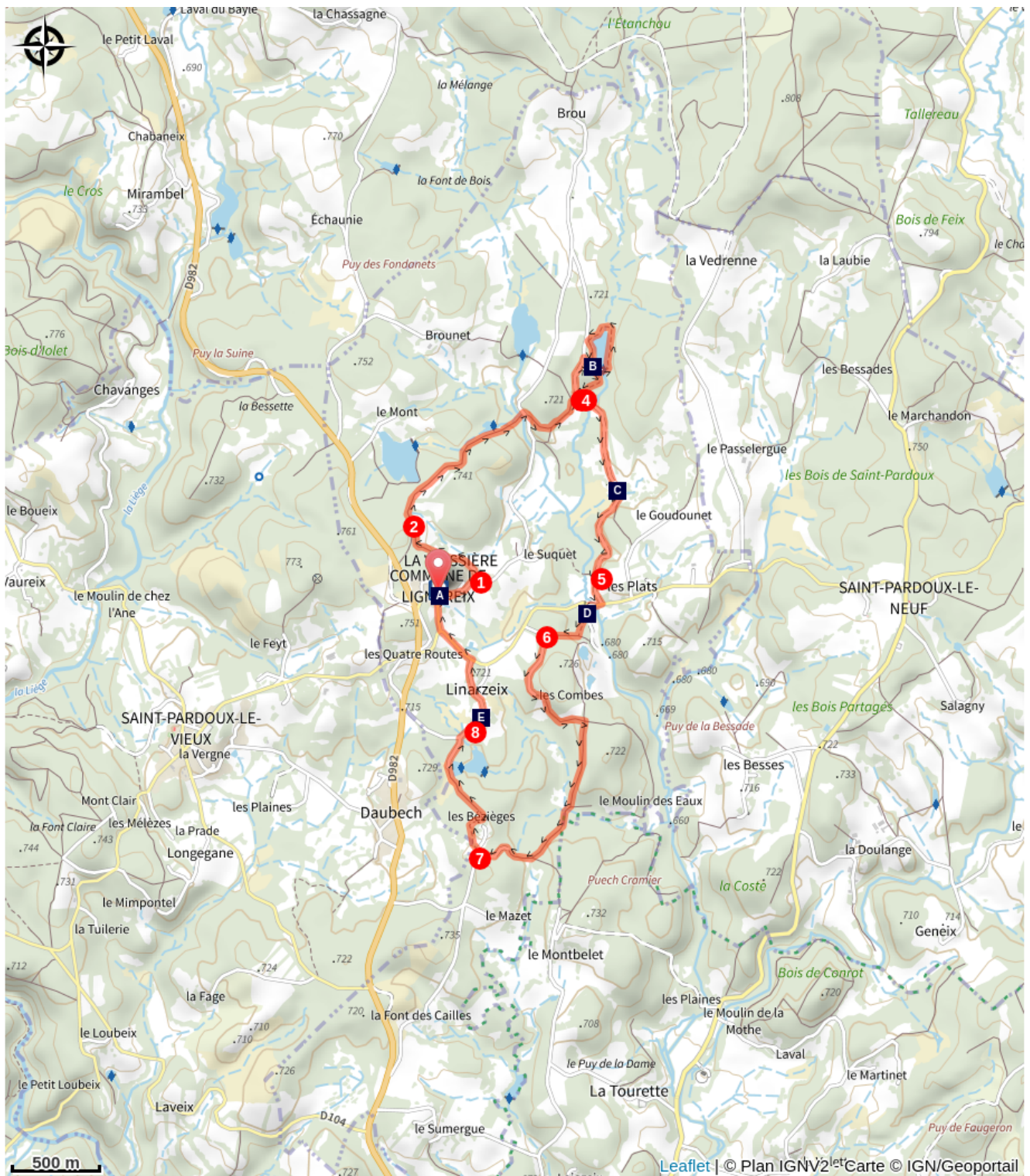
1. Au carrefour de routes, prendre à gauche. A la sortie du village au carrefour en Y, prendre un chemin à droite. Poursuivre tout droit.
2. Rejoindre un chemin au niveau d'une propriété ; poursuivre à droite jusqu'à la route. Traverser et prendre le chemin en face. Laisser un chemin sur la droite puis sur la gauche.
3. Arrivé à la piste, prendre à gauche pour rejoindre l'étang des Combeaux. A la route, remonter à droite vers le bâtiment puis redescendre au bord de l'étang. Emprunter le sentier qui fait le tour de l'étang dans le sens des aiguilles d'une montre. Après la digue, prendre à gauche un sentier qui rejoint le point le 3.
4. Continuer tout droit sur la piste en laissant un chemin à gauche puis à droite. Après la bordure de hêtres, tout droit (à droite pour le raccourci)
5. Rejoindre la route que l'on prend à droite ; après le pont, suivre à gauche la piste de la carrière sur 50 mètres. La quitter pour monter à droite par le chemin. A droite au carrefour suivant pour rejoindre la route.
6. La suivre à gauche ; elle devient une piste après la maison. Au carrefour de chemins en haut de la carrière, à droite : le chemin descend vers un ruisseau et remonte. A droite au carrefour en T pour rejoindre les Bézièges.
7. Suivre la route à droite. Avant le chalet, prendre le chemin enherbé qui contourne une propriété. Continuer tout droit en sous-bois. Le chemin devient une route. A droite au carrefour pour rejoindre Lignareix.
8. Traverser le village. Tout droit à la sortie pour rejoindre la départementale. La suivre à gauche sur 250 mètres ; prendre à droite pour rejoindre le point de départ.






Rando Millevaches
NATURE EN LIMOUSIN

17 mai 2025 • Vies et Logis d'Antan •

Sur votre chemin...



-  Le bourg de Lignareix (A)
-  Les prairies humides (C)
-  La croix de Linarzeix (E)

-  L'étang des Combeaux (B)
-  La carrière (D)



Rando Millevaches
NATURE EN LIMOUSIN

17 mai 2025 • Vies et Logis d'Antan •

Toutes les infos pratiques

Recommandations

Ce circuit compte un raccourci de 7 km qui fait l'objet d'une fiche descriptive.

Comment venir ?

Accès routier

Entre Ussel et La Courtine, quitter la D982 pour rejoindre la mairie de Lignareix.

Parking conseillé

Place de la mairie, Lignareix

Lieux de renseignement

Bureau d'information touristique d'Ussel

Rue Saint-Martin, 19200 Ussel

Tel : 05 19 60 00 30

<https://www.tourisme-hautecorreze.fr/>



Parc
naturel
régional
de Millevaches
en Limousin

Rando Millevaches
NATURE EN LIMOUSIN

17 mai 2025 • Vies et Logis d'Antan •

Sur votre chemin...



Le bourg de Lignareix (A)

Ne cherchez pas l'église de Lignareix, la commune n'en compte pas. « Bizarrerie » unique en Corrèze ; 650 communes dans ce cas en France...

L'explication est cependant assez simple : détruite au cours de la Révolution, elle ne fut jamais reconstruite. L'édifice religieux se trouvait dans un pré en contrebas de la mairie.

Crédit photo : G.Salat - CC HCC



L'étang des Combeaux (B)

Au départ des sources, à la faveur des nombreux replats d'un relief peu marqué, les ruisseaux sont à l'origine de nombreuses zones humides. Les hommes ont profité de la présence de l'eau et de la topographie pour aménager en Haute Corrèze une multitude d'étangs. C'est le cas des Combeaux où les moines de l'abbaye de Saint-Angel ont créé un plan d'eau permettant de les approvisionner en poisson mais aussi de faire tourner deux petits moulins en contrebas deux petits moulins.

Crédit photo : G.Salat - CC HCC



Les prairies humides (C)

Les prairies humides nature Situées en fond de vallon, souvent zone de sources ou replat d'un ruisseau qui peine à s'écouler, prairies humides et tourbières constituent de petites réserves fourragères en période de sécheresse. Le bétail y trouve nourriture lors d'épisodes climatiques très chauds et secs. Au printemps, ces espaces sont également propices à l'observation des libellules.

Crédit photo : G.Salat - CC HCC



La carrière (D)

Située sur la commune de Lignareix, cette carrière de roches exploite un granite migmatitique et produit différents types de matériaux, du bloc de pierre au sable issu du concassage de la roche. C'est un site privé interdit au public.

Crédit photo : G.Salat - CC HCC



Rando Millevaches
NATURE EN LIMOUSIN

17 mai 2025 • Vies et Logis d'Antan •



La croix de Linarzeix (E)

Les villages du Limousin avaient tous une vocation agricole. La traversée de ces hameaux constitue toujours un moment de découverte unique lors d'une randonnée : granges, maisons de maître, croix, petit patrimoine...

Remarquez dans la traversée du village de Lignareix au niveau de la palissade en bois d'une maison une jolie croix.

Crédit photo : G.Salat - CC HCC



Rando Millevaches
NATURE EN LIMOUSIN

17 mai 2025 • Vies et Logis d'Antan •