Le Puy de Sabat

Gorges et plateaux de la Haute-Dordogne

(V.Mendras - CC HCC)

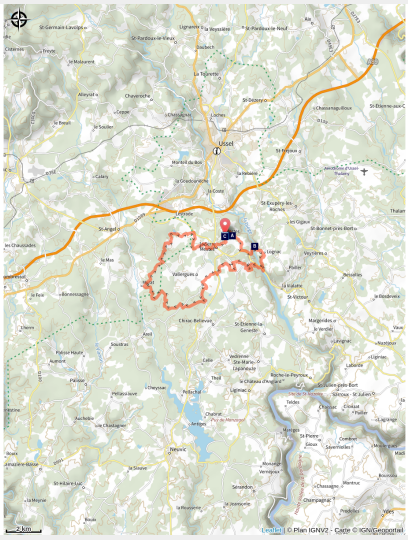

Un circuit aux multiples facettes, typiques des paysages haut-corréziens.

Le début du parcours est plus technique et plus vallonné. Il offre les plus beaux paysages : puy du Sancy les jours de grand beau temps, passage sur la Diège et descente en surplomb de la rivière. La suite alterne avec des passages dans les bois, de belles pistes forestières, et routes peu fréquentées. Ce circuit compte deux raccourcis, Pittoresques Vallées (13 km) et Bonnes Fontaines (16 km).
Coup de cœur : le passage en zone humide vers la moitié du parcours, sur les pontons de bois.

Infos pratiques

Pratique : VTT

Durée : 3 h

Longueur : 31.6 km

Dénivelé positif : 754 m

Difficulté : Difficile

Type : Boucle

Thèmes : Sentier de découverte

Itinéraire

Départ : Eglise, Mestes
Arrivée : Eglise, Mestes
Balisage : Balisage VTT marron
Communes : 1. Mestes
2. Saint-Exupéry-les-Roches
3. Valiergues
4. Chirac-Bellevue
5. Saint-Angel

Profil altimétrique

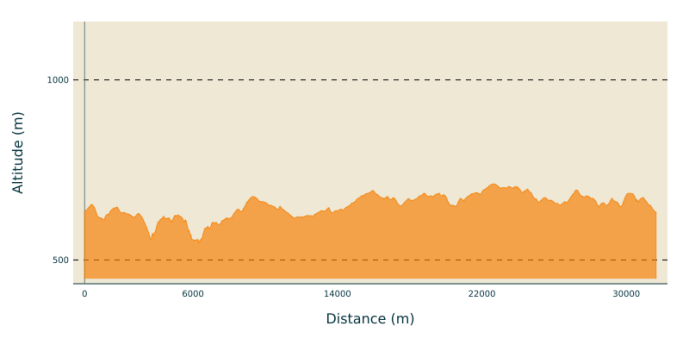

Altitude min 548 m Altitude max 711 m

Balisage : flèches marrons, circuit numéro 20

Sur votre chemin…

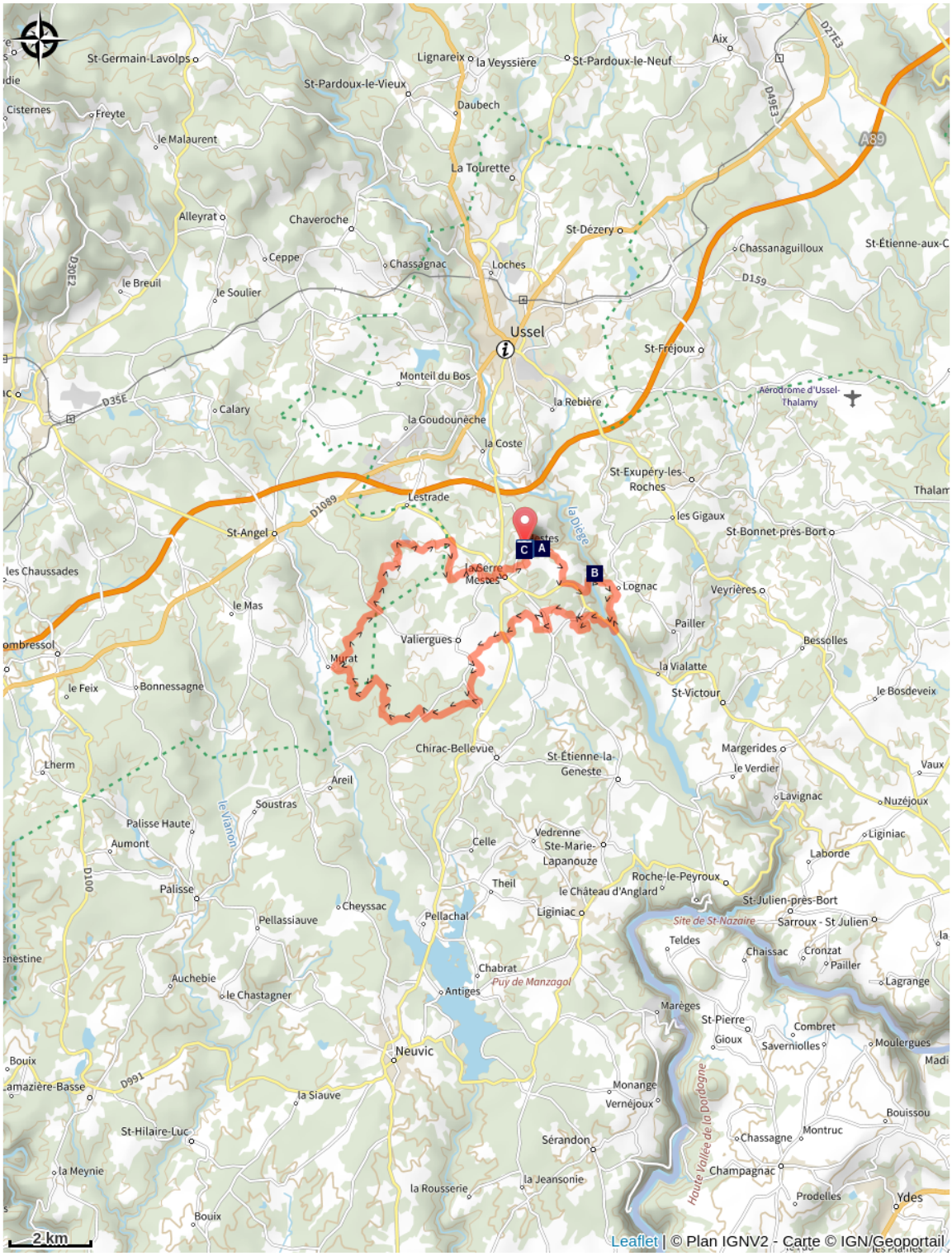

Etang du Mont Roux (A)

La Diège (B)

Eglise Saint Pierre (C)

Toutes les infos pratiques

Recommandations

Attention, les piétons sont prioritaires

Comment venir ?

Accès routier

Au départ du centre-ville d'Ussel, prendre la direction de Neuvic. 6 km plus loin, au rond-point de La Serre, prendre la deuxième sortie. 350 m plus loin, tourner à gauche en direction de Mestes. Continuer tout droit sur 1 km jusqu'à la petite église de Mestes, légèrement sur la droite, en haut d'une petite montée.

Parking conseillé

Eglise, Mestes

Lieux de renseignement

Bureau d'information touristique d'Ussel
Rue Saint-Martin, 19200 Ussel
Tel : 05 19 60 00 30
https://www.tourisme-hautecorreze.fr/

Sur votre chemin...

Etang du Mont Roux (A)

Particulièrement apprécié par les pêcheurs, l’étang du Mont Roux est l’endroit idéal pour une pause pique-nique.

Crédit photo : V.Mendras - CC HCC

La Diège (B)

Affluent en rive droite de la Dordogne, la Diège borde la partie orientale de la commune de Mestes. Au sud-est de la commune se trouve le barrage des Chaumettes, construit entre 1925 à 1927, et qui sert aujourd’hui encore à la production d'hydroélectricité.

Crédit photo : V.Mendras - CC HCC

Eglise Saint Pierre (C)

L'église Saint-Pierre, en partie romane, a été édifiée au XIIIe siècle puis agrandie au XVIIe siècle. À l'intérieur, on peut découvrir une représentation de la Déploration du Christ, une peinture sur bois datant du XVIIe siècle, classée aux monuments historiques à titre d'objet depuis 1970.

Crédit photo : V.Mendras - CC HCC