



UNION EUROPEENNE
Fonds Européen Agricole pour
le Développement rural.
L'Europe investit dans les
zones rurales.

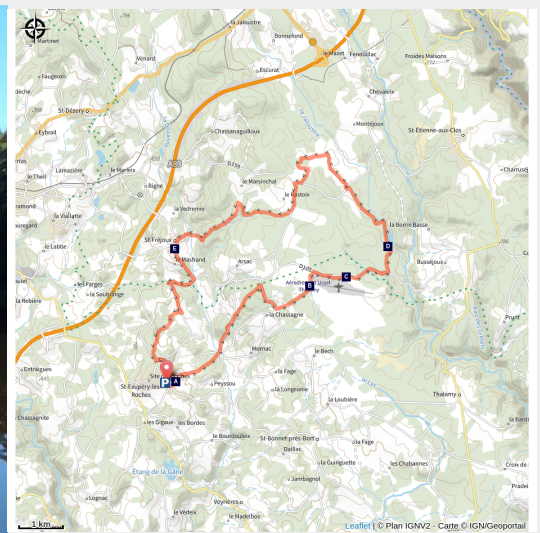


Curieuses églises

Gorges et plateaux de la Haute-Dordogne - Saint-Exupéry-les-Roches



(V.Mendras - CC HCC)



*Un circuit aux multiples facettes,
typiques des paysages haut-corréziens.*

Un circuit vallonné qui alterne des passages dans les bois, de belles pistes forestières et des routes peu fréquentées. Idéal pour une reprise de début de saison. Il est le raccourci du circuit 22 « Flore du Chavanon ».

Infos pratiques

Pratique : VTT

Durée : 3 h

Longueur : 22.8 km

Dénivelé positif : 458 m

Difficulté : Difficile

Type : Boucle

Thèmes : Patrimoine et
architecture

Itinéraire

Départ : Place, Saint-Exupéry

Arrivée : Place, Saint-Exupéry

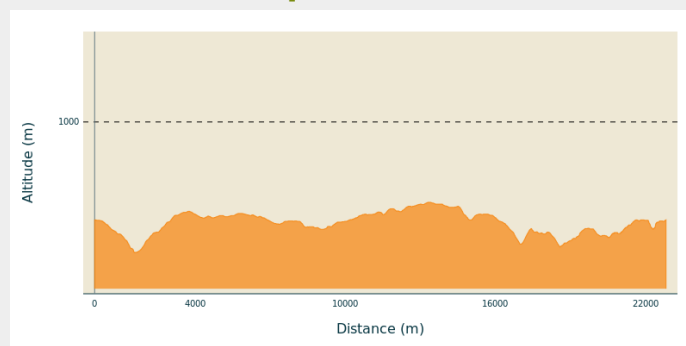
Balisage : ➤ Balisage VTT marron

Communes : 1. Saint-Exupéry-les-Roches

2. Saint-Étienne-aux-Clos

3. Saint-Fréjoux

Profil altimétrique



Altitude min 637 m Altitude max 777 m

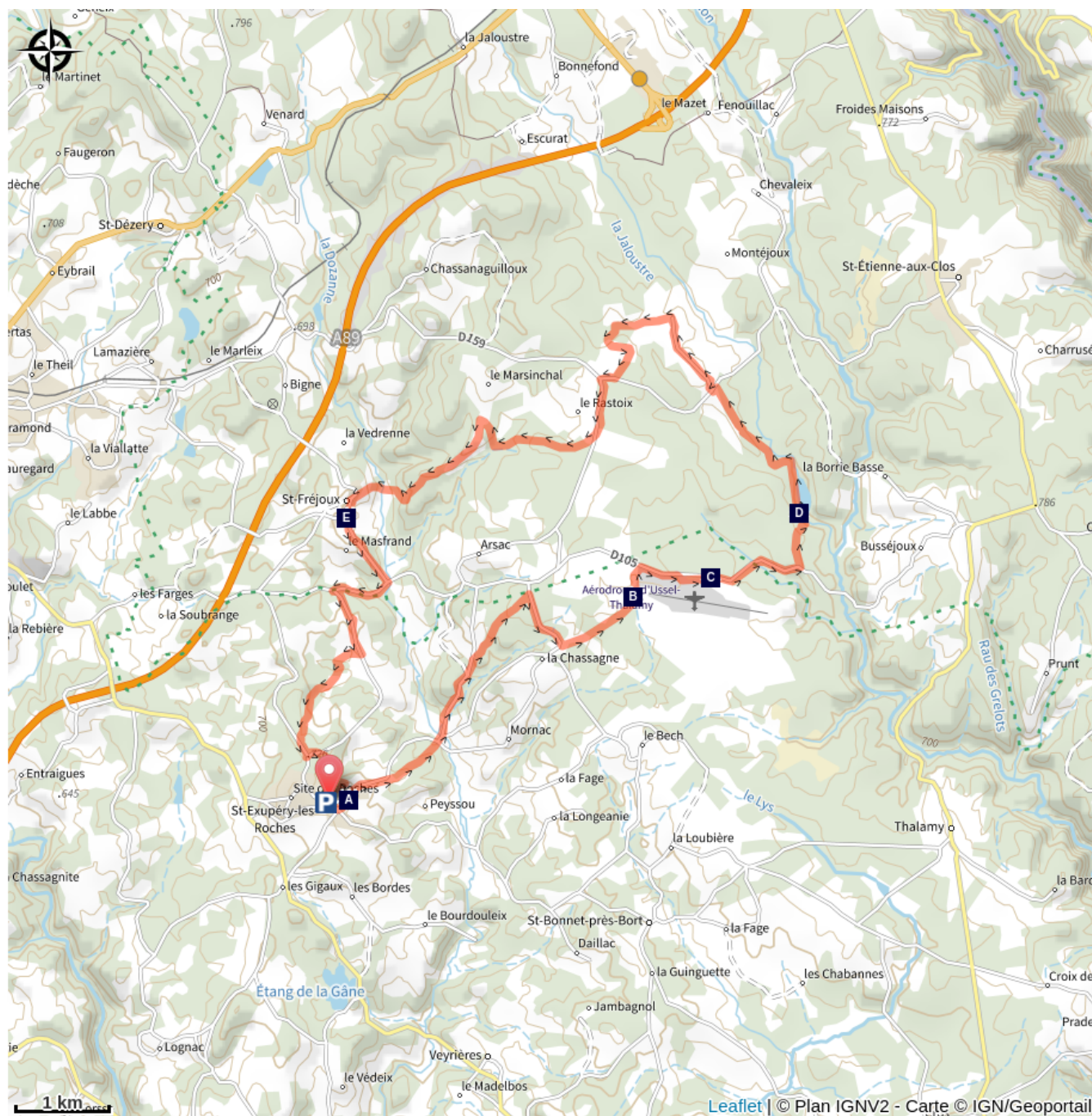
Balisage : flèches marrons, circuit numéro 21








Rando Millevaches
NATURE EN LIMOUSIN

17 mai 2025 • Curieuses églises •

Sur votre chemin...



-  L'Église de St-Exupéry (A)
-  Le Massif du Sancy (B)
-  L'aérodrome d'Ussel-Thalamy (C)
-  L'étang de Vaury (D)
-  Le bourg de St-Fréjoux (E)



Rando Millevaches
NATURE EN LIMOUSIN

17 mai 2025 • Curieuses églises •

Toutes les infos pratiques

Recommandations

Attention, les piétons sont prioritaires

Comment venir ?

Accès routier

D'Ussel, suivre la D45 dir. Bort- St-Exupéry puis la D138 pour rejoindre St-Exupéry

Parking conseillé

Place, Saint-Exupéry

Lieux de renseignement

Bureau d'information touristique d'Ussel

Rue Saint-Martin, 19200 Ussel

Tel : 05 19 60 00 30

<https://www.tourisme-hautecorreze.fr/>



Parc
naturel
régional
de Millevaches
en Limousin

Rando Millevaches
NATURE EN LIMOUSIN

17 mai 2025 • Curieuses églises •

Sur votre chemin...




🏰 L'Église de St-Exupéry (A)

Vous serez certainement surpris par le style de l'église de St-Exupéry qui contraste les églises romanes de Haute-Corrèze, caractérisées par un clocher-mur.

A l'origine, l'église de style roman classique faisait partie d'une enceinte fortifiée avec des murs de clôture d'une propriété où s'élevait un château aujourd'hui détruit.

En mauvais état, afin certainement de rappeler l'existence du château, deux tourelles et des créneaux ont été rajoutés lors de la restauration de l'église achevée en 1880.

Crédit photo : G.Salat - CC HCC



🌄 Le Massif du Sancy (B)

Ce circuit offre un point de vue remarquable sur le plus haut volcan de France métropolitaine, le Puy de Sancy. Du haut de ses 1885 mètres d'altitude, ce sommet est le point culminant du Massif Central. Les deux ruisseaux, la Dore et la Dogne, y prennent naissance et leur confluence forme la Dordogne. Au retour de la randonnée, sur la route d'Ussel, le site des Roches offre également un très beau panorama à 360 ° sur les Monts d'Auvergne et la Montagne Limousine.

Crédit photo : V.Mendras - CC HCC



✈️ L'aérodrome d'Ussel-Thalamy (C)

À 740 mètres d'altitude, la plate-forme d'Ussel est le premier aérodrome créé en Corrèze. Le Ministère de la guerre souhaitant disposer d'un terrain militaire en Haute Corrèze, le terrain est créé en 1933 sur les communes de Saint-Exupéry-les-Roches et de Saint-Bonnet-près-Bort. Il propose une piste bitumée de 1 300 m. et une piste enherbée de 900 m.

Crédit photo : V.Mendras - CC HCC



Rando Millevaches
NATURE EN LIMOUSIN

17 mai 2025 • Curieuses églises •



🌿 L'étang de Vaury (D)

Si la Haute-Corrèze est souvent identifiée comme le château d'eau de la France en raison des nombreux cours d'eau qui y prennent leurs sources, elle est également riche d'une multitude d'étangs. Tous artificiels, ils ont été créés par l'homme qui a le plus souvent endigué un ruisseau au sortir d'une zone humide, essentiellement pour la pêche.

Crédit photo : V.Mendras - CC HCC



🏰 Le bourg de St-Fréjoux (E)

Au retour de votre balade, n'hésitez pas à découvrir le bourg de St-Féjoux qui fait la fierté de ses 291 habitants au dernier recensement. Tout d'abord, l'église St-Fréduphe et son mystérieux clocher bulbe. Un peu plus loin, la grange à crucks et sa toiture en chaume. Elle se caractérise par sa charpente à crucks : les arbalétriers, pièces maitresses de la charpente, partent du sol et servent également d'appui aux murs de l'édifice.

Crédit photo : G.Salat - CC HCC