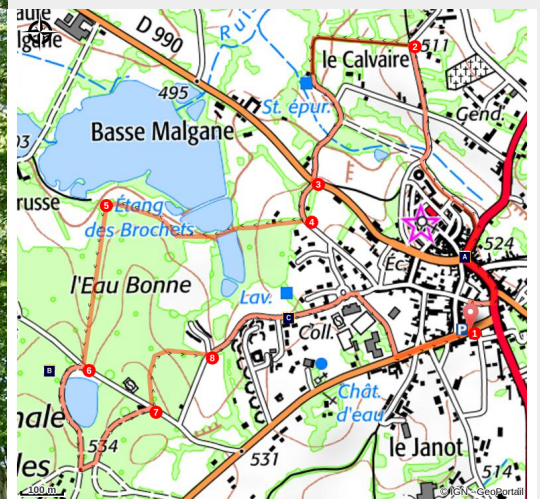


Les Mille Visages de Chénérailles

Sud Creuse – Aubusson – lac de Vassivière – Chénérailles



(CC MCA)



Redécouvrez l'essentiel : le calme, la tranquillité et la Nature.

Traversez la forêt de Chénérailles et profitez des essences qui vous seront proposées. Profitez-en pour vous ressourcer au bord de l'eau.

Infos pratiques

Pratique : Pédestre

Durée : 1 h

Longueur : 4.2 km

Dénivelé positif : 86 m

Difficulté : Facile

Type : Boucle

Thèmes : Patrimoine et architecture

Itinéraire

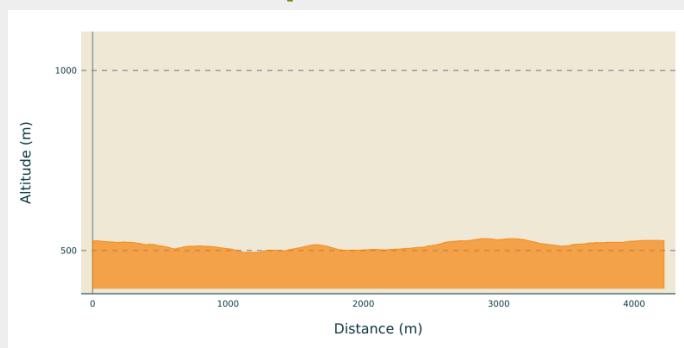
Départ : Place du Monument aux Morts,
Chénérailles

Arrivée : Place du Monument aux Morts,
Chénérailles

Balisage : — Balisage jaune

Communes : 1. Chénérailles

Profil altimétrique



Altitude min 494 m Altitude max 533 m

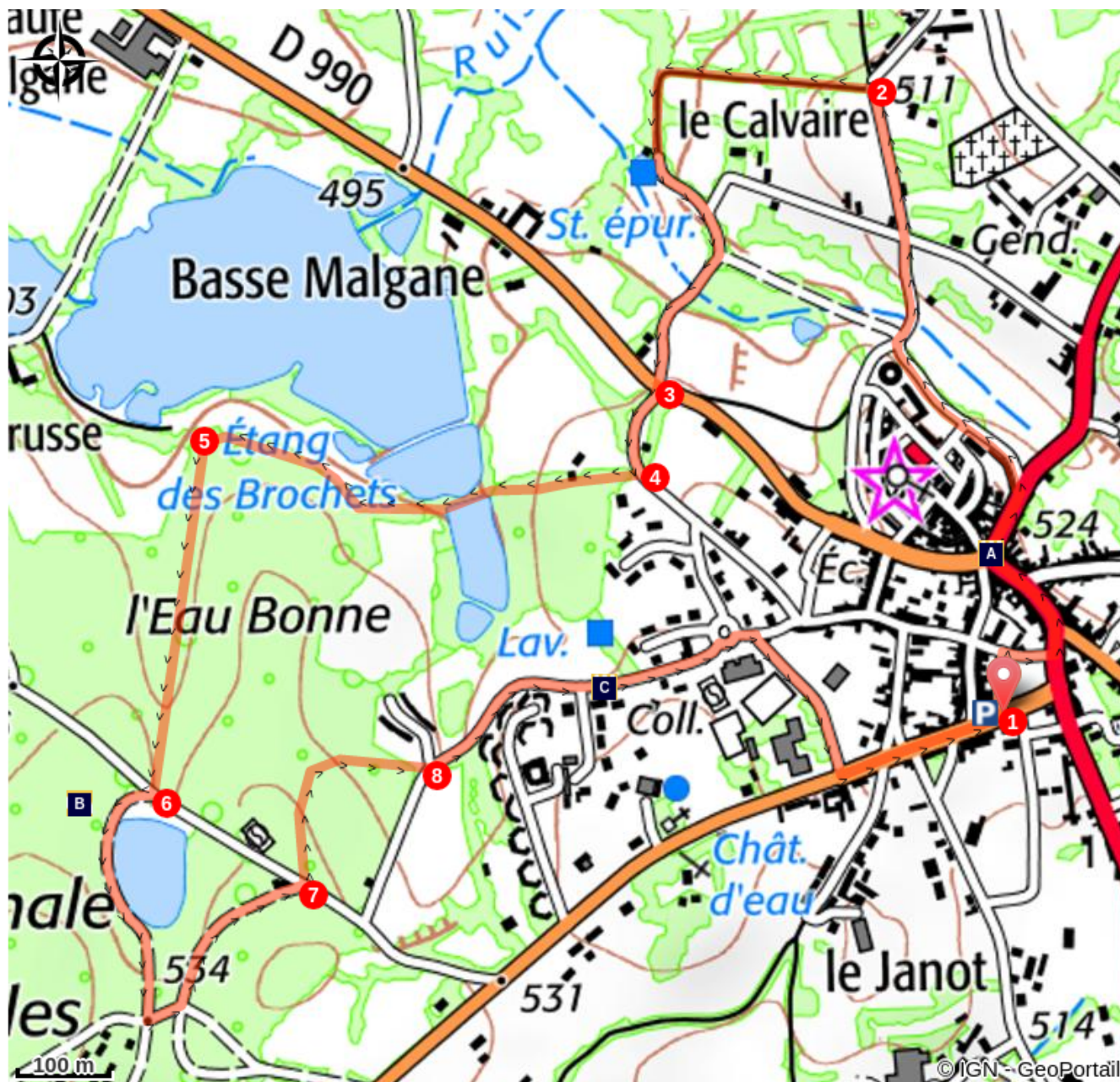
1. Rejoindre la rue de l'église puis tourner à droite.
2. Prendre le chemin à gauche et continuer encore sur la gauche pour aller jusqu'à la D 990.
3. Traverser la départementale pour emprunter la route en face.
4. Tourner à droite, longer l'étang des Brochets puis tourner à gauche.
5. Poursuivre le chemin à travers bois jusqu'à la route.
6. Tourner à droite, contourner le plan d'eau pour rejoindre la route.
7. Traverser et prendre en face le chemin à travers bois jusqu'à la route.
8. Emprunter la route sur la gauche, passer devant le lavoir et le collège avant de rejoindre le point de départ.



Rando Millevaches
NATURE EN LIMOUSIN

17 mai 2025 • Les Mille Visages de Chénérailles •

Sur votre chemin...



 L'église St Barthélémy (A)

 Forêt communale de Chénérailles (B)

 Le lavoir de l'Eau Bonne (C)



Rando Millevaches
NATURE EN LIMOUSIN

17 mai 2025 • Les Mille Visages de Chénérailles •

Toutes les infos pratiques

Comment venir ?

Accès routier

Sortir de Peyrat La Nonière et emprunter la D4 sur 7 km et entrer dans Chénérailles.

Parking conseillé

Place du Monument aux Morts, Chénérailles

Lieux de renseignement

**Communauté de communes Marche
et Combrailles en Aquitaine**

Rue de l'Etang, 23700 Auzances

Tel : 05 55 67 04 99



Rando Millevaches
NATURE EN LIMOUSIN

17 mai 2025 • Les Mille Visages de Chénérailles •

Sur votre chemin...



L'église St Barthélémy (A)

Construite au XIII^e siècle, elle abrite notamment une plaque funéraire de Barthélémy de La Place et des boiseries du XVII^e siècle restaurées dans les années 1980.

Crédit photo : CC MCA



Forêt communale de Chénérailles (B)

Don de Jacques II de Bourbon, Comte de la Marche en 1424, la forêt de Chénérailles mélange les essences et permet une production de bois de qualité. Un parcours découverte permet d'en savoir plus sur les arbres.

Crédit photo : LibreDroit



Le lavoir de l'Eau Bonne (C)

Construit au XIX^e siècle, des laveuses professionnelles, les lavandières, y nettoient les draps des hôtels après les foires célèbres de Chénérailles. La charpente a été refaite à l'identique dans les années 1980 grâce à l'association des « Amis du vieux Chénérailles ».

Crédit photo : Commune de Chénérailles



Rando Millevaches
NATURE EN LIMOUSIN