# Du Pérou aux rochers de St Julien

Sud Creuse – Aubusson – lac de Vassivière - Dontreix

Rochers de St Julien (MCEA)

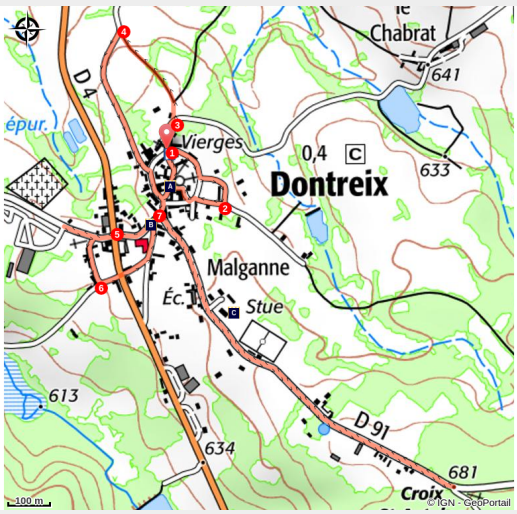


*La Tardes est un cours d'eau prisé des pêcheurs, notamment pour la truite fario.*

Entre étangs et forêt, cette balade vous permettra de profiter de ce que la Nature a à offrir. Prenez le temps de profiter du calme et de la tranquillité. Ici rien ne sert de courir.

## Infos pratiques

- Pratique : Pédestre
- Durée : 2 h
- Longueur : 4.4 km
- Dénivelé positif : 79 m
- Difficulté : Moyen
- Type : Boucle
- Thèmes : Patrimoine et architecture

# Itinéraire

**Départ** : Parterre de la Vierge, Dontreix
**Arrivée** : Parterre de la Vierge, Dontreix
**Balisage** : Balisage bleu
**Communes** : 1. Dontreix

## Profil altimétrique

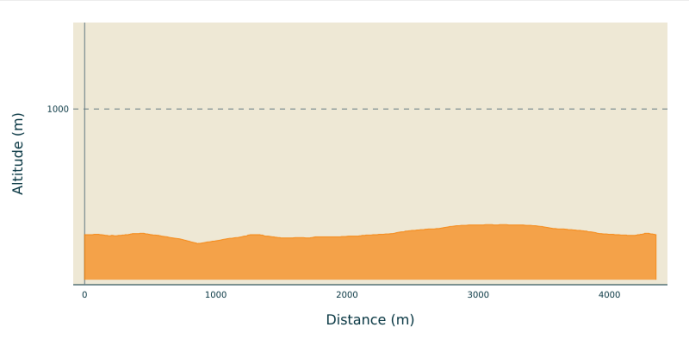


Altitude min 626 m  Altitude max 679 m

1. Descendre vers l'église. Devant le porche de l'église, prendre la petite rue descendante, tourner à gauche, suivre la rue des Bois.
2. Tourner à gauche, suivre la rue des jardins puis tourner à droite et continuer jusqu’au puit des Gendelauds.
3. Tourner à droite route de Fontille et prendre le premier chemin à gauche et poursuivre tout droit le chemin d'herbe jusqu’à la route
4. Tourner à gauche pour revenir au bourg ; au stop, suivre la rue puis descendre à droite vers la place de la Mairie. Longer la place jusqu'au carrefour avec la route Le Montel de Gelat / Auzances
5. Traverser la RD, continuer jusqu’au cimetière ; faire demi-tour puis emprunter à droite la Rue des Puits.
6. Tourner à gauche, retraverser la RD, continuer tout droit jusqu'à la Poste
7. Remonter au carrefour, prendre à droite la Route de Charensat jusqu’au carrefour de la Croix St Antoine ; emprunter le chemin à droite ; dépasser le panonceau « Rochers de St Julien » pour accéder au site et son descriptif.
8. Faire demi-tour pour revenir au point de départ

# Sur votre chemin…

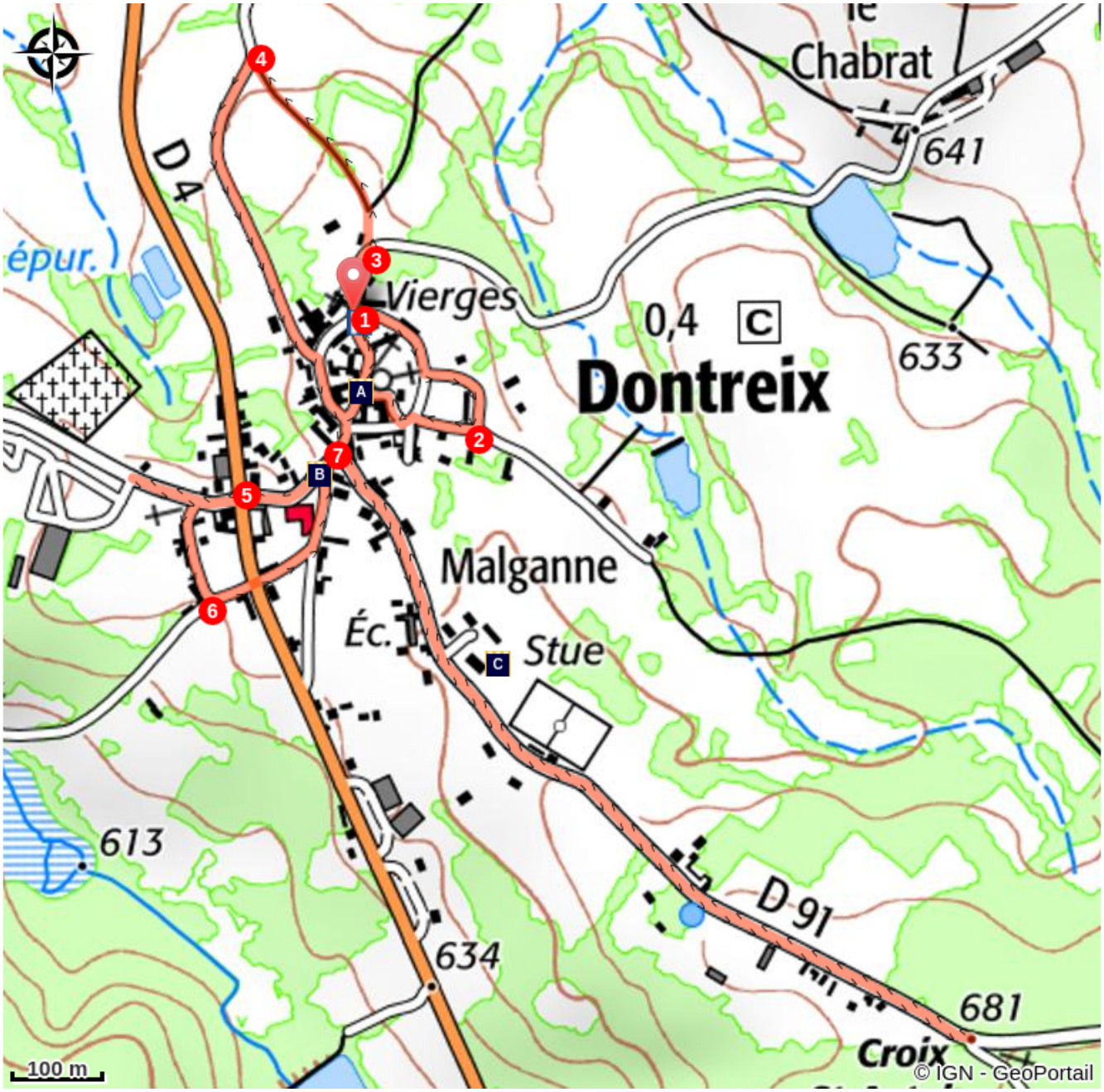


- Eglise St Julien (A)
- Statue de Saint Julien (C)
- Puits des Gendelauds (B)

# Toutes les infos pratiques

## Comment venir ?

Accès routier

Sortir de Auzances et prendre la D988 direction Clermont-Ferrand sur 7 km et rentrer dans Dontreix.

Parking conseillé

Parterre de la Vierge, Dontreix

## Lieux de renseignement

**Communauté de communes Marche et Combrailles en Aquitaine**
Rue de l'Etang, 23700 Auzances
Tel : 05 55 67 04 99

# Sur votre chemin…

## Eglise St Julien (A)

Eglise du XIIe siècle complétée par un clocher-porche du XVe siècle. Le vitrail de l'Ascension est la copie d'une partie de celui de la cathédrale de Poitiers. L'église comporte aussi 6 vitraux « Art Déco ».

Crédit photo : J.J.Auzelle

## Puits des Gendelauds (B)

A l'époque les puits étaient des points de rencontre entre les habitants du village, venus chercher de l'eau ou abreuver leurs animaux. Ce puits est daté de 1888, il contient aujourd'hui une statue de la Vierge.

Crédit photo : Commune de Dontreix

## Statue de Saint Julien (C)

Sculpture signée Hall WILSON en 2000. St Julien est centurion de l'armée romaine au IIIe siècle. Converti au christianisme, il se réfugie en Forêt de Drouille lors des persécutions avant d'être décapité à Brioude. Il est représenté avec la palme du martyre et un glaive.

Crédit photo : Commune de Dontreix