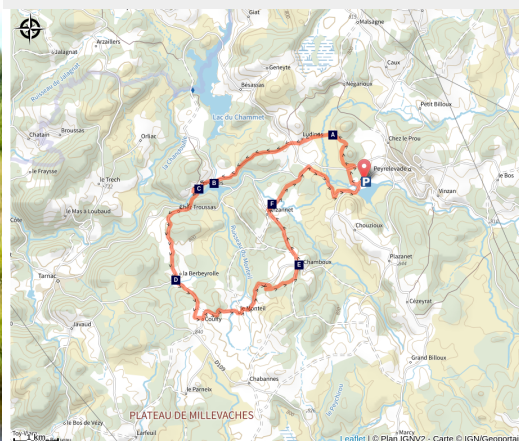


Le circuit des Croix

Plateau de Millevaches - Peyrelevade



(CC HCC)



Un circuit familial qui permet de découvrir la campagne peyrelevadoise.

Ce circuit fait partie de la base VTT FFVélo Haute-Corrèze, plus grand espace VTT de France avec ses 1000 km de circuits balisés. Le départ commun avec le circuit découverte n°43 (26 km) permet d'enchaîner deux circuits pour les adeptes de distances plus longues. Un circuit roulant sur des pistes forestières sans difficulté technique.

Infos pratiques

Pratique : VTT

Durée : 1 h 30

Longueur : 18.7 km

Dénivelé positif : 406 m

Difficulté : Moyen

Type : Boucle

Thèmes : Patrimoine et architecture

Itinéraire

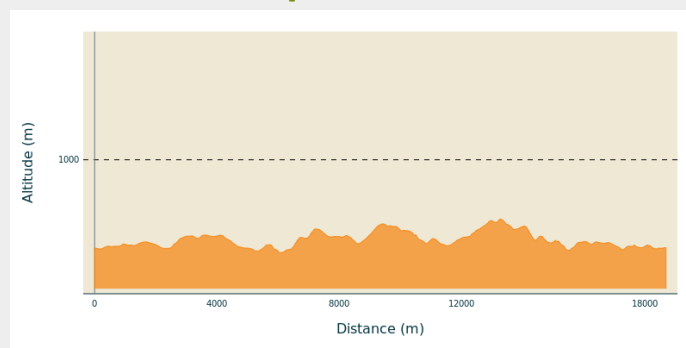
Départ : Parking du terrain de camping, Peyrelevade

Arrivée : Parking du terrain de camping, Peyrelevade

Balisage : ➤ Balisage VTT marron

Communes : 1. Peyrelevade
2. Tarnac

Profil altimétrique



Altitude min 742 m Altitude max 835 m

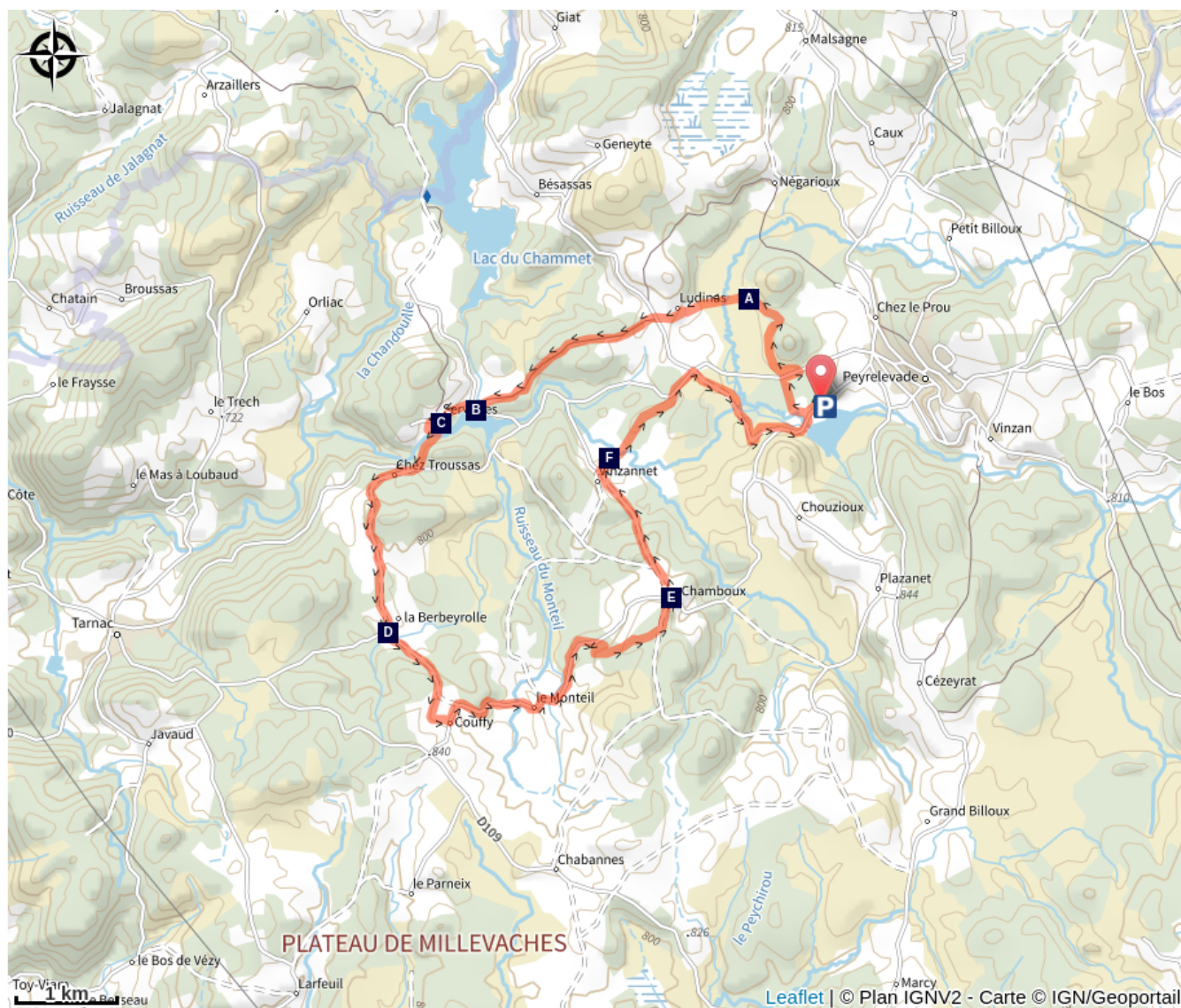
Départ sur le parking du camping. Partir à droite en direction du bourg.









Rando Millevaches
NATURE EN LIMOUSIN

12 juil. 2025 • Le circuit des Croix •

Sur votre chemin...



-  L'aérodrome de Peyrelevade (A)
-  Le village de Servières (C)
-  Les croix (E)

-  Le lac de Servières (B)
-  Stèle Armand Gaty (D)
-  La Vienne (F)



Rando Millevaches
NATURE EN LIMOUSIN

12 juil. 2025 • Le circuit des Croix •

Toutes les infos pratiques

i Chiens de protection (itinéraire VTT)

PRUDENCE : Chiens de protection des troupeaux

Ces chiens sont là pour protéger les troupeaux, il est conseillé d'adopter un comportement adapté lors de votre rencontre avec eux.

Nous vous invitons à consulter la page [En savoir plus](#) pour plus d'informations.



Comment venir ?

Accès routier

Dans Peyrelevade, suivre la D21 dir. Tarnac. A la sortie du bourg, suivre à gauche la D28 puis à droite direction du stade.

Parking conseillé

Parking du terrain de camping, Peyrelevade



Rando Millevaches
NATURE EN LIMOUSIN

12 juil. 2025 • Le circuit des Croix •

 **Lieux de renseignement**

**Bureau d'information touristique de
Meymac**

1 place de L'Hôtel de ville, 19250

Meymac

Tel : 05 19 60 00 30

<https://www.tourisme-hautecorreze.fr/>



Parc
naturel
régional
de Millevaches
en Limousin

Rando Millevaches
NATURE EN LIMOUSIN

12 juil. 2025 • Le circuit des Croix •

Sur votre chemin...



L'aérodrome de Peyrelevade (A)

Au coeur du Plateau de Millevaches, l'aérodrome a été construit par la commune à la fin des années 80. Animé par des passionnés d'aviation, le projet intégrait également la création d'un lotissement aéronautique. Il a servi de chantier école au lycée de travaux publics d'Egletons.

Crédit photo : G.Salat - CC HCC



Le lac de Servières (B)

Le plan d'eau de Servières appartient à EDF et permet de détourner une partie du débit de la Vienne vers le complexe hydroélectrique du lac de Vassivière. Faute d'entretien, le site était en voie d'assèchement. La mise en place d'un contrat Natura 2000 en 2011 a permis de réaliser de gros travaux de restauration du milieu et plus particulièrement du bûcheronnage accompagné d'un débardage par traction animale. Restauré, le site est désormais entretenu par un pâturage.

Crédit photo : G.Salat - CC HCC



Le village de Servières (C)

Le village de Servières vous séduira par ses authentiques maisons en granite, ses murets de pierre et ses éléments de petit patrimoine. A la sortie, un fournil a été restauré par l'association La Pierre Levée qui chaque été fait revivre cet édifice lors d'une fête du pain.

Crédit photo : G.Salat - CC HCC



Stèle Armand Gaty (D)

Stèles de granit rendant hommage à Armand Gatti et ses trois camarades résistants, Georges et Joseph Claravel et Marcel Poyetton. En 1942, il s'engage dans la résistance française à 16 ans et se cache, avec ses camarades dans le trou de la forêt de la Berbeyrolle. Après plusieurs mois d'hiver dans le maquis tarnacois, il est arrêté en 1943. Il est envoyé dans un camp de travail allemand d'où il parvient à s'échapper pour revenir à Tarnac. Il participe en 1944 à la libération de la France dans l'armée de l'air.

Crédit photo : ARHA



Rando Millevaches
NATURE EN LIMOUSIN

12 juil. 2025 • Le circuit des Croix •



🏰 Les croix (E)

Même si les Hommes partent, les croix elles subsistent. A la croisée des chemins, tapies dans les sous-bois, isolées, elles ont traversé les âges, sculptées dans la dureté du granit.

Si les croix de la Berbeyrolle, Couffy, Chamboux se trouvent sur le chemin, ne manquez au retour de la randonnée (hors circuit) la croix du mouton, située à la sortie de Peyrelevade sur la route de St-Merd les Oussines.

Crédit photo : G.Salat - CC HCC



🌊 La Vienne (F)

Affluent de la Loire, cette rivière de 370 km prend sa source à quelques kilomètres en amont de Peyrelevade (un circuit d'interprétation permet de faire sa connaissance). Classée Natura 2000, elle serpente aux milieux des zones humides et tourbières. Ne manquez les magnifiques ponts de Vinzannet et du moulin du Luguet qui permettent de la franchir.

Crédit photo : G.Salat - CC HCC