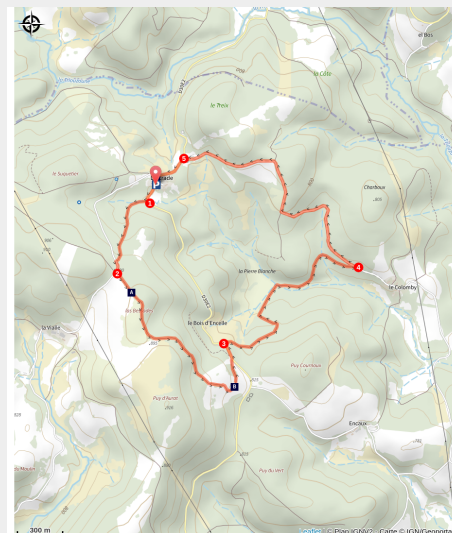


Métamorphoses paysagères (raccourci)

Plateau de Millevaches - Meymac



(G.Salat - CC HCC)



*Photographiez ce paysage maintenant,
demain il sera différent...*

Bienvenue dans l'une des plus grandes salles de théâtre où la nature et l'Homme créent en permanence de nouveaux décors. Observez le rôle et l'importance de chacun de leurs éléments, mémorisez-les, car lorsque vous reviendrez, la scène aura déjà changé : coupes de bois, granges restaurées...

Infos pratiques

Pratique : Pédestre

Durée : 1 h 30

Longueur : 6.1 km

Dénivelé positif : 206 m

Difficulté : Moyen

Type : Boucle

Thèmes : Paysage

Itinéraire

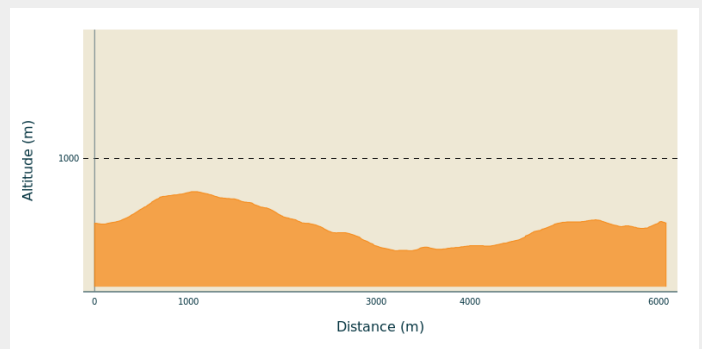
Départ : Parking chapelle de Lestrade, Meymac

Arrivée : Parking chapelle de Lestrade, Meymac

Balisage : — Balisage jaune

Communes : 1. Meymac

Profil altimétrique



Altitude min 744 m Altitude max 908 m

Départ de la chapelle de Lestrade. Face au panneau de départ, partir à droite (à gauche pour la grande boucle).

1. 100 mètres après la sortie du bourg, tourner à droite sur un chemin qui monte : laisser un chemin sur la droite et deux chemins sur la gauche pour rejoindre la route. La suivre à gauche sur 50 mètres.
2. Au sommet, prendre le chemin à gauche qui s'avance puis descend vers la route. La suivre à gauche sur 150 mètres.
3. Bifurquer à droite sur le chemin qui descend entre prés et bois. Le suivre sur 1,5 km.
4. A la piste, bifurquer à gauche : cette dernière monte à Lestrade.
5. Après les premières maisons, prendre la route à gauche pour retrouver le point de départ.



Rando Millevaches
NATURE EN LIMOUSIN

Sur votre chemin...



☼ Mont Bessou (A)
🏰 Lestrade (C)

☼ Monts du Cantal (B)



Rando Millevaches
NATURE EN LIMOUSIN

17 mai 2025 • Métamorphoses paysagères (raccourci) •

Toutes les infos pratiques

Recommandations

Ce circuit comporte une boucle plus longue (13 km) qui fait l'objet d'une fiche descriptive. Le départ ne se fait pas du bourg de Meymac mais du village de Lestrade situé à 7 km du bourg.

Comment venir ?

Accès routier

A partir de Meymac suivre la D30 dir. Sornac. 1 km après la sortie du bourg, tourner à gauche pour emprunter la D30E2 dir. Lestrade.

Parking conseillé

Parking chapelle de Lestrade, Meymac

Lieux de renseignement

Bureau d'information touristique de Meymac

1 place de L'Hôtel de ville, 19250

Meymac

Tel : 05 19 60 00 30


<https://www.tourisme-hautecorreze.fr/>



Parc
naturel
régional
de Millevaches
en Limousin

Rando Millevaches
NATURE EN LIMOUSIN

Sur votre chemin...



☼ Mont Bessou (A)

Au loin, facilement identifiable grâce à ses antennes de diffusion de télévision et téléphonie, se dresse le Mont Bessou. Du haut de ses 976 mètres, c'est le point culminant du Limousin. Au retour de votre balade, faites un crochet pour découvrir un magnifique point de vue sur les Monts d'Auvergne du haut de sa tour panoramique.

Crédit photo : G.Salat - CC HCC



☼ Monts du Cantal (B)

Autre massif auvergnat avec le Sancy et la chaîne des Puys, les Monts du Cantal se présentent à vous au cours de cette randonnée. Ce massif est en fait le vestige d'un stratovolcan né il y a 13 millions d'années, le plus grand d'Europe, démantelé par des phénomènes d'effondrement et d'érosion glaciaire.

Crédit photo : G.Salat - CC HCC



🏰 Lestrade (C)

Les villages de la Haute-Corrèze avaient tous une vocation agricole. La traversée de ces hameaux constitue toujours un moment de découverte unique lors d'une randonnée : granges, maisons de maître, croix, petit patrimoine... A Lestrade, ne manquez la chapelle, le four à pain, les murets de pierre sèche...

Crédit photo : G.Salat - CC HCC



Rando Millevaches
NATURE EN LIMOUSIN