Le pont romain (raccourci)

Parc de Millevaches en Limousin

Merlines - pont (G.Salat - CC HCC)

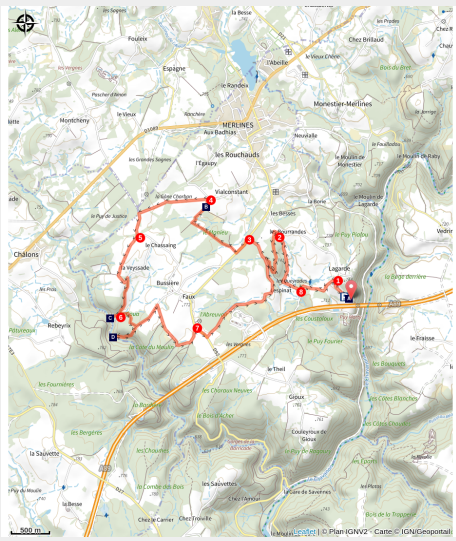

Histoires de ponts, et donc de rivières, et donc de lien entre les hommes…

Le belvédère de départ permet de découvrir le magnifique viaduc autoroutier du Chavanon. Beaucoup plus modeste, le pont dit « romain » permet de franchir le ruisseau de la Barricade. Si la date exacte de sa construction n’est pas connue, un ouvrage de franchissement existait déjà en 1818. Sa restauration récente (2019) a permis de mettre en valeur ce pont. Peu après, un court aller-retour permet de découvrir les vestiges d’un moulin.

Infos pratiques

Pratique : Pédestre

Durée : 3 h 30

Longueur : 14.8 km

Dénivelé positif : 290 m

Difficulté : Difficile

Type : Boucle

Thèmes : Patrimoine et architecture, Paysage

Itinéraire

Départ : Belvédère du Chavanon, Merlines
Arrivée : Belvédère du Chavanon, Merlines
Balisage : Balisage jaune
Communes : 1. Merlines
2. Aix

Profil altimétrique

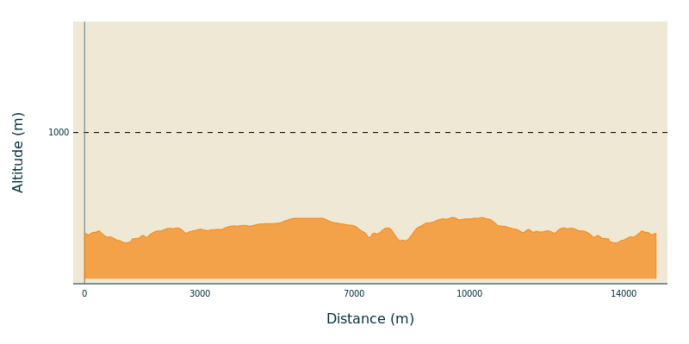

Altitude min 694 m Altitude max 764 m

Stationner au niveau du belvédère et revenir sur ses pas. Laisser sur la droite la route de Lagarde et prendre à gauche.

1. Suivre cette route sur 1,5 km en laissant plusieurs chemins sur votre gauche.
2. En vue des Bourrandes, prendre un chemin à gauche. A gauche au carrefour suivant ; le chemin devient progressivement un sentier (bien suivre le balisage) puis bifurque à droite : il est peu lisible en sous-bois. Il rejoint un chemin que l'on suit à droite. A droite à la route.
3. Au carrefour de routes, à gauche dir « Aire du Chavanon » sur 200 m. puis emprunter le chemin à droite. A gauche au carrefour en Y : continuer sur le chemin principal ; à droite au carrefour au niveau du pré ; laisser un chemin sur votre droite un peu plus loin.
4. Prendre la route à gauche ; passer sur le pont de chemin de fer. Poursuivre. A gauche au carrefour suivant, passer à nouveau la voie.
5. Après le pont, suivre la piste à droite. A gauche au carrefour suivant. Au niveau de l'étang, prendre la piste à droite. Cette dernière devient un chemin. Descendre tout droit jusqu'au pont romain.
6. Remonter sur 100 m. et prendre à droite un sentier peu visible qui franchit un petit ruisseau. Continuer en sous-bois. A gauche au carrefour suivant. Au bout, aller-retour à droite jusqu'au ruisseau de la Barricade. Remonter jusqu'à un carrefour de pistes.
7. Prendre à droite : rester sur cette piste gravillonnée en laissant plusieurs chemins sur votre droite. Prendre la départementale à droite sur 200 m. puis suivre la piste goudronnée à gauche direction Lespinat. Traverser le village ; 400 m après, prendre le chemin à droite. Suivre à gauche les sentiers puis à droite chemin et route empruntés au départ.
8. Suivre la route tout droit pour rejoindre le point de départ.

Sur votre chemin…

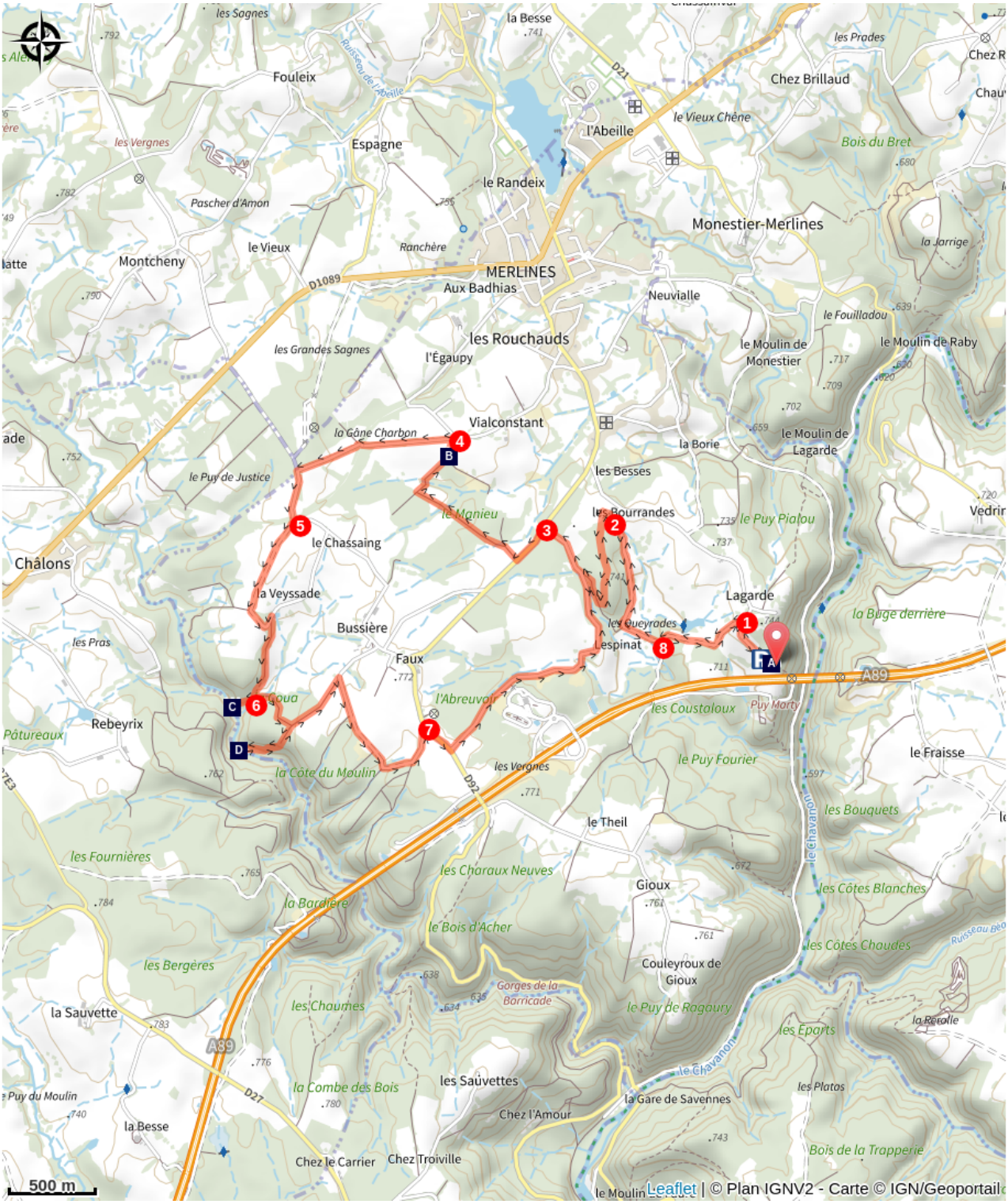

L'A89 (A)
Le pont romain (C)
Le Sancy (B)
Le ruisseau de la Barricade (D)

Toutes les infos pratiques

Recommandations

Attention, le circuit ne part pas du bourg de Merlines mais du belvédère du Chavanon. Il est un raccourci d’un circuit plus long de 21 km qui fait l’objet d’une fiche descriptive spécifique.

Comment venir ?

Accès routier

En venant d’Ussel, suivre la RD 1089 direction Clermont-Ferrand ; dans Merlines, bifurquer à droite et suivre la direction « belvédère du Chavanon ».

Parking conseillé

Belvédère du Chavanon, Merlines

Lieux de renseignement

Bureau d'information touristique d'Ussel
Rue Saint-Martin, 19200 Ussel
Tel : 05 19 60 00 30
https://www.tourisme-hautecorreze.fr/

Sur votre chemin…

L’A89 (A)

Entre Auvergne et Limousin, le pont suspendu du Chavanon franchit cette rivière éponyme et offre une vue magnifique sur le Massif du Sancy.
Surnommée « l’autoroute des présidents » car traversant les fiefs politiques de Valery Giscard d’Estaing, Jacques Chirac et François Hollande, l’A89 relie Bordeaux à Lyon en traversant le Massif Central. D’une longueur de 550 km, elle a été mise en service sur l’ensemble de son tracé en 2018.

Crédit photo : G.Salat - CC HCC

Le Sancy (B)

Cette randonnée vous offre plusieurs points de vue sur le plus haut volcan de France métropolitaine, le Puy de Sancy. Du haut de ses 1885 mètres d’altitude, ce sommet est le point culminant du Massif Central. Les deux ruisseaux, la Dore et la Dogne, y prennent naissance et leur confluence forme la Dordogne.

Crédit photo : G.Salat - CC HCC

Le pont romain (C)

Grâce à une subvention du Conseil départemental, une souscription et une aide de la mission Bern dans le cadre du loto du patrimoine, via la Fondation du patrimoine, le pont romain de La Veyssade à Merlines a été sauvé en 2018.
Même s’il est dit « romain », on n’en connait pas la date exacte ; seule certitude, un ouvrage figure à cet endroit sur un cadastre de 1818. Il permet de franchir le ruisseau de la Barricade.

Crédit photo : G.Salat - CC HCC

Le ruisseau de la Barricade (D)

Le ruisseau de la Barricade, long de 12 km, prend sa source sur le Plateau de Millevaches au milieu des tourbières. Passé le pont romain, il s’encaisse brusquement pour rejoindre le Chavanon. Le franchissement de ce verrou rocheux donne naissance à une petite cascade. On devine les vestiges du moulin de Faux, un village situé sur le plateau, où la puissance de l’eau était utilisée pour faire tourner les meules..

Crédit photo : G.Salat - CC HCC