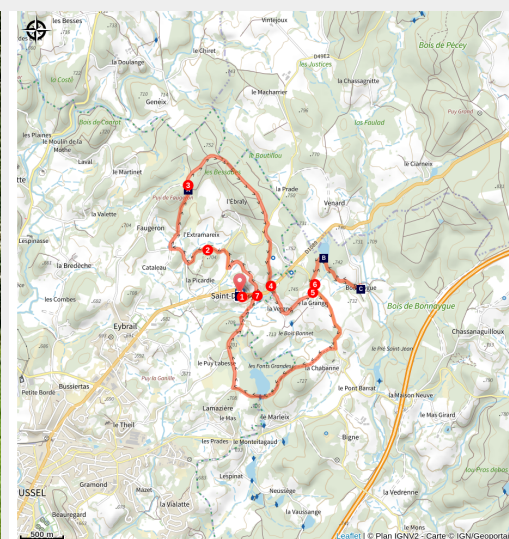


Vie d'antan

Gorges et plateaux de la Haute-Dordogne



(V.Mendras - CC HCC)



Sur les traces de l'abbé d'Obazine,
observez la nature, témoin du mode de
vie des Hommes, d'hier et
d'aujourd'hui.

Ce circuit part dans la campagne usselloise à la
découverte de l'ancienne abbaye de Bonnaygue.
Une succession d'ambiances, de paysages avec
un coup de cœur pour les étangs de Bonnaygue
et des Fonts Grandes.

Infos pratiques

Pratique : Pédestre

Durée : 3 h 15

Longueur : 12.6 km

Dénivelé positif : 240 m

Difficulté : Moyen

Type : Boucle

Thèmes : Lacs et rivières,
Patrimoine et architecture

Itinéraire

Départ : Église de St-Dezéry

Arrivée : Église de St-Dezéry

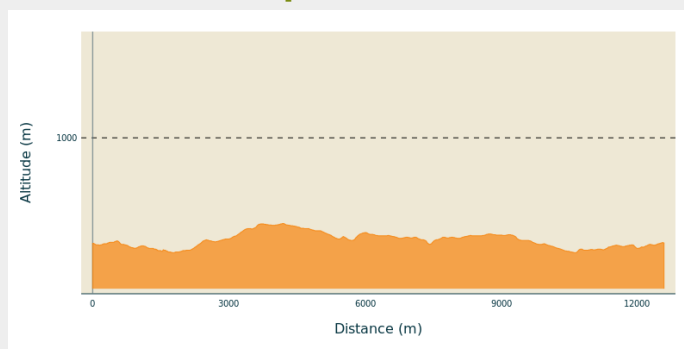
Balisage : — Balisage jaune

Communes : 1. Ussel

2. Aix

3. Saint-Fréjoux

Profil altimétrique



Altitude min 681 m Altitude max 762 m

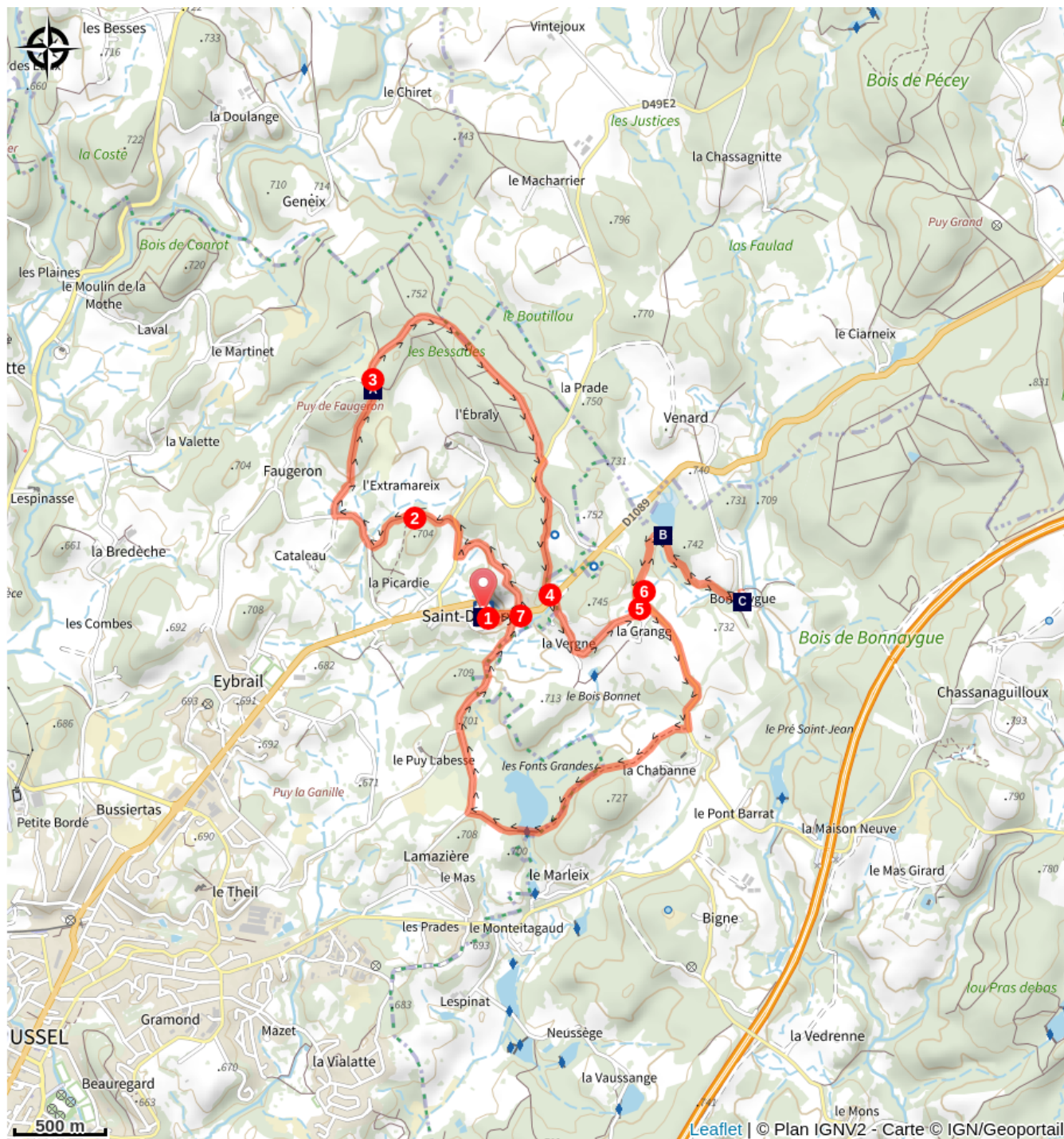
1. Passer devant l'église puis la mairie, tourner à droite sur la départementale et emprunter le 1er chemin à gauche. A la route, prendre à droite et bifurquer dans le chemin à gauche (petit passage à gauche de la clôture).
2. À la fourche continuer tout droit jusqu'à la route. Prendre à droite vers l'Extramareix. Au carrefour, tourner à droite. Au croisement avec une piste, prendre à droite.
3. Continuer sur ce sentier en laissant plusieurs chemins sur votre gauche et droite. Le sentier dessine un arc de cercle jusqu'à un carrefour avec une route. Continuer en face puis quelques mètres plus loin, suivre le chemin de droite.
4. A la patte d'oie, avant la D1089, deux possibilités : raccourci : tourner à droite et à la D1089, la traverser et rejoindre le parking ou circuit complet : prendre à gauche, traverser la D1089 et continuer tout droit sur la route. Dans le hameau de la Vergne, tourner à gauche sur la route qui monte. Encore à gauche au prochain croisement.
5. Quelques mètres plus loin, à la D49E3, continuer tout droit, puis premier chemin à droite jusqu'à l'ancien prieuré de Bonnaygue (15 min A/R). Faire demi tour jusqu'au point 5.
6. Prendre à gauche sur la D49E3 jusqu'à la Chabanne. Au hameau, bifurquer au chemin à droite. Continuer tout droit, passer devant l'étang (en cours de réhabilitation) et rejoindre la route. La prendre à droite jusqu'à la départementale.
7. De retour à la D1089 (St Dézery), tourner deux fois à gauche pour rejoindre le départ.







Rando Millevaches
NATURE EN LIMOUSIN

23 août 2025 • Vie d'antan •

Sur votre chemin...



-  Forêt corrézienne (A)
-  Étang (B)
-  Ancienne Abbaye de Bonnaygue (C)
-  Église St-Dizier (D)



Rando Millevaches
NATURE EN LIMOUSIN

23 août 2025 • Vie d'antan •

Toutes les infos pratiques

Recommandations

Ce circuit compte un raccourci au niveau du point 4 pour une ballade de 6 km (1H45)

Comment venir ?

Accès routier

Depuis Ussel, suivre la D1089 dir. Clermont-Fd. Après le panneau d'entrée de village, prendre à droite la direction de l'église.

Parking conseillé

Église de St-Dezèry

Lieux de renseignement

Bureau d'information touristique d'Ussel

Rue Saint-Martin, 19200 Ussel

Tel : 05 19 60 00 30

<https://www.tourisme-hautecorreze.fr/>



Rando Millevaches
NATURE EN LIMOUSIN

23 août 2025 • Vie d'antan •


Sur votre chemin...



Forêt corrézienne (A)

La première partie du parcours chemine plutôt dans des forêts de résineux. Le département de la Corrèze n'est pas historiquement forestier. En 1900, les forêts en Corrèze n'occupaient qu' $\frac{1}{4}$ du territoire. Aujourd'hui, près de la moitié de la surface du département est boisée. La forte déprise agricole a encouragé le peuplement, notamment de résineux avec une nette prédilection pour la plantation de douglas.

Crédit photo : V.Mendras - CC HCC



Étang (B)

Si la Haute-Corrèze est souvent identifiée comme le château d'eau de la France en raison des nombreux cours d'eau qui y prennent leurs sources, il est également riche d'une multitude d'étangs. Tous artificiels, ils ont été créés par l'homme qui a le plus souvent endigué un ruisseau au sortir d'une zone humide, essentiellement pour la pêche. On peut supposer que l'étang de Bonnaygue était lié au prieuré. Autre plan d'eau propice à la rêverie, celui des Fonts Grandes, à découvrir un peu plus loin.

Crédit photo : V.Mendras - CC HCC



Ancienne Abbaye de Bonnaygue (C)

L'abbé d'Obazine fonde l'Abbaye de Bonnaygue en 1142. Durant des années, la famille d'Ussel a fait bénéficier au monastère de nombreuses dotations. A la Révolution, maire et procureur de la commune ordonnent au 52^e abbé du monastère de quitter les lieux.

La bibliothèque et les documents officiels furent brûlés, une cloche et les orgues prirent la route d'Ussel et le reste fut pillé, saccagé ou transformé en monnaie. Il reste aujourd'hui l'église transformée en grange, une partie du monastère et la fontaine du cloître. Ces éléments se trouvent sur une propriété privée ; merci de respecter les lieux.

Crédit photo : V.Mendras - CC HCC



Église St-Dizier (D)

D'architecture néogothique, l'église Saint-Dizier a complètement brûlé à la Révolution. Les chrétiens de la paroisse n'ont eu les moyens de reconstruire leur lieu de culte qu'au siècle dernier.

Crédit photo : V.Mendras - CC HCC