


Lémovices ou Arvernes

Gorges et plateaux de la Haute-Dordogne - Saint-Étienne-aux-Clos



(G.Salat - CC HCC)



Histoires de chemins de fer, de limite naturelle, de frontière administrative, et donc de lien entre les hommes...

Voilà une vallée bien singulière...La faune, la flore et le climat sont ici plutôt Auvergnats, l'architecture aussi ; l'ancienne voie ferrée passait d'une rive à l'autre du Chavanon suivant le relief, reliant l'Auvergne à Paris en passant par le Limousin. Nous sommes bien à la frontière des deux régions, dessinée ici par le Chavanon qui voulait dire "le creuseur" en vieux français.

Infos pratiques

Pratique : Pédestre

Durée : 4 h 30

Longueur : 13.1 km

Dénivelé positif : 341 m

Difficulté : Difficile

Type : Boucle

Thèmes : Patrimoine et architecture, Paysage

Itinéraire

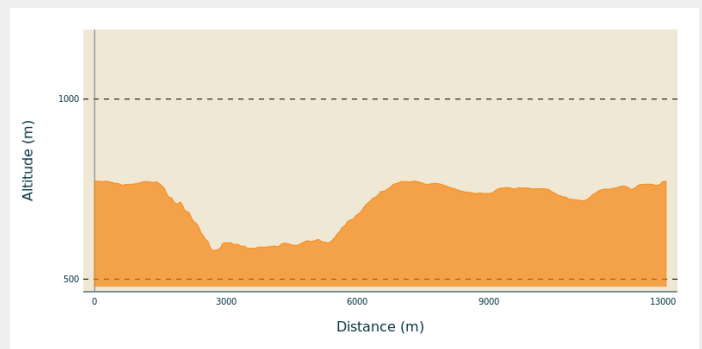
Départ : Bourg, St-Etienne aux Clos

Arrivée : Bourg, St-Etienne aux Clos

Balisage : — Balisage jaune

Communes : 1. Saint-Étienne-aux-Clos

Profil altimétrique



Altitude min 579 m Altitude max 772 m

Départ de l'esplanade en bordure de départementale. Partir en direction de l'église ; passer devant l'édifice et avant le café prendre à gauche le chemin des tilleuls

1. Retrouver la route que l'on suit à droite. Tout droit au carrefour suivant. Bien suivre le balisage sur cette portion : laisser un chemin à droite puis à gauche. Le chemin devient un sentier et amorce une descente. Au carrefour, bifurquer à gauche : le sentier descend en lacet jusqu'au Chavanon.
2. Poursuivre à gauche en passant sur une petite passerelle. Continuer sur 200 m. Au carrefour continuer tout droit (à droite hors circuit pour le pont de chemin de fer), vous reconnaîtrez l'ancienne assise de la voie. Poursuivre ; juste avant un tunnel, prendre à droite un sentier qui descend vers le Chavanon puis retrouve l'entrée opposée du tunnel.
3. Poursuivre en laissant sur la gauche le sentier du circuit2
4. Après la dernière maison architecture SNCF, monter par le sentier sur la gauche. Traverser la route au niveau du village de Chez L'Amour et poursuivre sur le sentier. Ce dernier rejoint un chemin que l'on prend à droite. Il monte en décrivant un grand lacet en laissant de petits sentiers sur la droite et la gauche.
5. A la route, prendre à gauche, traverser le village de Troiville. Laisser à gauche la direction d'Esclaux. A la départementale, traverser pour suivre le chemin en face. A droite à la route.
6. Au village suivant, quitter la route pour descendre vers le Dognon. Traverser sur la passerelle ; remonter vers la piste que l'on suit à gauche. A gauche au carrefour suivant puis à droite au carrefour en Y. La piste devient une route ; Elle rejoint une route plus importante que l'on suit à gauche sur 300 m.
7. Suivre la piste à gauche, traverser à nouveau le Dognon. Continuer tout droit en montant dans le bois un long moment.
8. A droite après la coupe d'arbre. Poursuivre tout droit pour regagner le point de départ









Rando Millevaches
NATURE EN LIMOUSIN

20 avr. 2024 • Lémovices ou Arvernes •

Sur votre chemin...



-  Bourg de St-Etienne aux Clos (A)
-  La vallée du Chavanon (C)
-  Le Dognon et la zone humide (E)

-  Le Sancy (B)
-  La voie ferrée (D)
-  L'A89 (F)



Rando Millevaches
NATURE EN LIMOUSIN

20 avr. 2024 • Lémovices ou Arvernes •

Toutes les infos pratiques

Recommandations

Attention, ce circuit compte un raccourci (circuit II) et est mitoyen avec une autre boucle qui part de l'ancienne gare en fond de vallée (circuit I). Chacun fait l'objet d'une fiche descriptive spécifique.

Comment venir ?

Accès routier

En venant d'Ussel, suivre la RD 1089 dir. Clermont-Fd. Bifurquer à droite pour emprunter la D27 dir. St-Etienneaux Clos

Parking conseillé

Bourg, St-Etienne aux Clos

Lieux de renseignement

Bureau d'information touristique de Bort-les-Orgues

287 Place Marmontel, 19110 Bort-les-Orgues
Tel : 05 19 60 00 30

Bureau d'information touristique d'Ussel

Place Voltaire, 19200 Ussel
Tel : 05 19 60 00 30

Bureau d'information touristique estival d'Eygurande

2 place de l'église, 19340 Eygurande
Tel : 05 19 60 00 30



Parc
naturel
régional
de Millevaches
en Limousin

Rando Millevaches
NATURE EN LIMOUSIN

20 avr. 2024 • Lémovices ou Arvernes •

Sur votre chemin...



Bourg de St-Etienne aux Clos (A)

Saint Etienne aux Clos a vraisemblablement été créée par la réunion de deux paroisses : Esclaux et un bourg plus important, mieux placé par rapport aux voies de communication, ayant pris le nom de Saint Etienne.

Au bout de l'esplanade, à l'écart de la route, on retrouve les devantures d'anciens commerces. Le café, toujours en activité, mérite le détour.

Crédit photo : G.Salat - CC HCC



Le Sancy (B)

Cette randonnée vous offre plusieurs points de vue sur le plus haut volcan de France métropolitaine, le Puy de Sancy. Du haut de ses 1885 mètres d'altitude, ce sommet est le point culminant du Massif Central. Les deux ruisseaux, la Dore et la Dogne, y prennent naissance et leur confluence forme la Dordogne.

Crédit photo : G.Salat - CC HCC



La vallée du Chavanon (C)

Frontière naturelle entre la Corrèze et le Puy de Dôme, le Chavanon naît de la confluence de deux ruisseaux, la Ramade et la Méouzette.

Il poursuit son cours dans des gorges puis se jette dans la Dordogne en amont de la retenue du barrage de Bort-les-Orgues.

Classé Natura 2000 sur tout son cours, c'est une rivière réputée pour ses truites.

Crédit photo : G.Salat - CC HCC



Rando Millevaches
NATURE EN LIMOUSIN

20 avr. 2024 • Lémovices ou Arvernes •



La voie ferrée (D)

On peut être surpris de voir en fond de vallée une aussi belle assise de chemin mais rapidement la taille des parois rappelle les vestiges d'une voie de chemin de fer. Nous sommes sur l'ancienne ligne Paris-Béziers qui traversait le Massif Central. La mise en eau du barrage de Bort les Orgues a conduit à la fermeture de la ligne en 1950. Cette fermeture a bénéficié aux chauves-souris qui ont trouvé refuge dans l'ancien tunnel de Froides Maisons.

Crédit photo : G.Salat - CC HCC



Le Dognon et la zone humide (E)

Situées en fond de vallon, vous traverserez au milieu d'une zone humide le Dognon. Ces prairies humides et tourbières constituent de petites réserves fourragères en période de sécheresse. Le bétail y trouve nourriture lors d'épisodes climatiques très chauds et secs. Au printemps, ces espaces sont également propices à l'observation des libellules.

Crédit photo : G.Salat - CC HCC



L'A89 (F)

Entre Auvergne et Limousin, nom donnée à cette randonnée, surnommée « l'autoroute des présidents » car traversant les fiefs politiques de Valéry Giscard d'Estaing, Jacques Chirac et François Hollande, l'A89 relie Bordeaux à Lyon en traversant le Massif Central. D'une longueur de 550 km, elle a été mise en service sur l'ensemble de son tracé en 2018.

Crédit photo : G.Salat - CC HCC



Rando Millevaches
NATURE EN LIMOUSIN

20 avr. 2024 • Lémovices ou Arvernes •