
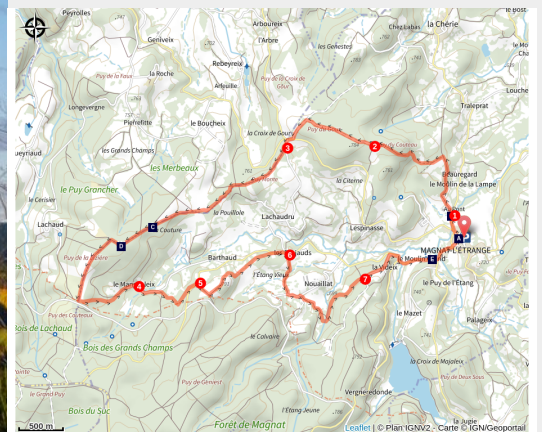


Le Puy de la Lizière

Sud Creuse – Aubusson – lac de Vassivière – Magnat-l'Étrange



(G.Salat - CC HCC)



Bel itinéraire champêtre où les chemins succèdent aux chemins.

A la découverte des puy et des panoramas des environs de Magnat l'Étrange. Rassurez-vous, le relief est peu escarpé, à l'image de la montagne limousine, et les ascensions accessibles à tous, d'autant plus que cette randonnée compte deux variantes à destination familiale. Remarquez au départ la configuration du village de Magnat caractéristique d'un village médiéval : situé sur les flancs d'une petite butte, en surplomb de la Rozeille, le village est dominé par un château (de taille modeste et remanié au XIXème) auquel l'église, qui pourrait dater du Xe ou XIe siècle, est attenante.

Infos pratiques

Pratique : Pédestre

Durée : 4 h 30

Longueur : 13.4 km

Dénivelé positif : 326 m

Difficulté : Moyen

Type : Boucle

Thèmes : Patrimoine et
architecture, Point de vue

Itinéraire

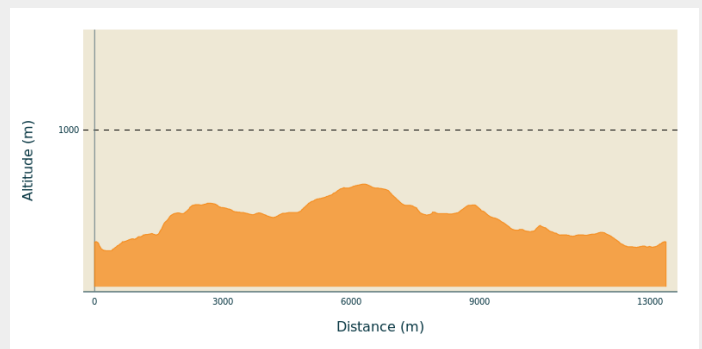
Départ : Place de la bascule, Magnat L'Étrange

Arrivée : Place de la bascule, Magnat L'Étrange

Balisage : — Balisage jaune

Communes : 1. Magnat-l'Étrange
2. Poussanges

Profil altimétrique



Altitude min 665 m Altitude max 850 m

Départ : en face de l'église, descendre la ruelle qui devient un sentier enherbé puis rejoint la départementale. Prendre dir. St-Georges et franchir la Rozeille.

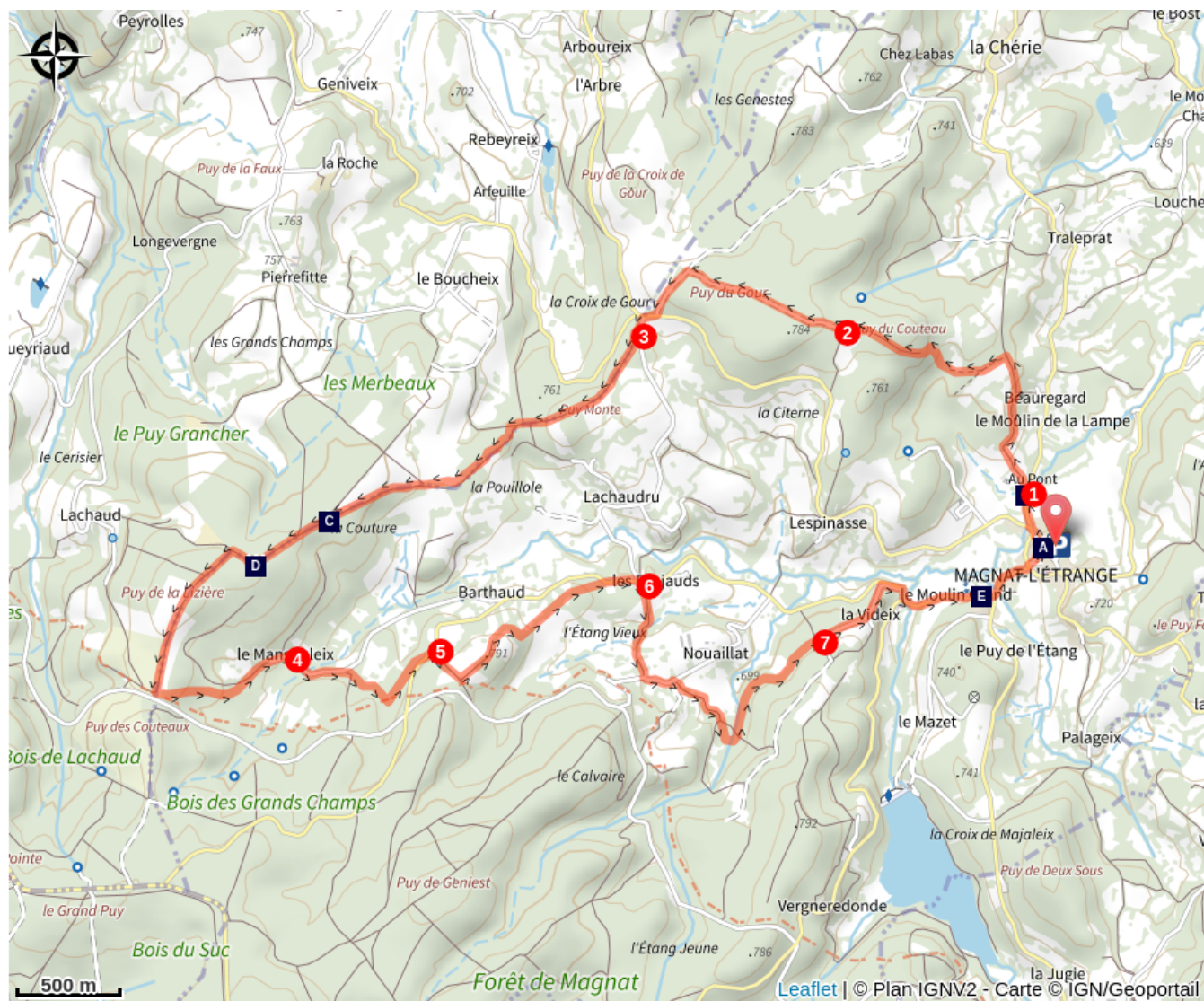
1. Après le pont, prendre à gauche le sentier qui grimpe et devient un chemin (laisser à gauche puis à droite d'autres chemins). Au sommet, à gauche pour longer le pré sur 150 m. Puis bifurquer à droite un chemin qui s'élève en sous-bois. Contourner un rocher par la droite en décrivant un lacet. Poursuivre jusqu'au carrefour avec le chemin du Puy du Couteau.
2. Continuer tout droit: la piste s'élargit. Au bout, prendre à gauche pour descendre à la route. Prendre à droite puis à gauche direction Lachaudru.
3. Après 50m. prendre le chemin à droite. Poursuivre un long moment sur ce chemin de crête (en laissant sur la gauche le chemin du Puy du Gour). Au sommet, au niveau d'une coupe de bois récente, à gauche (en laissant tout droit le chemin « au fil de la Dejoune ») pour redescendre le long des prés. A gauche au carrefour situé au bas du pré ; le chemin rejoint le Marsouleix.
4. Traverser le hameau. Poursuivre sur 300 m. puis prendre à droite un chemin qui contourne un pré par la gauche.
5. Rejoindre la route et prendre, légèrement décalé sur la gauche, un chemin qui monte le long d'un pré. Au sommet, prendre à gauche pour redescendre progressivement vers la route que l'on prend à droite.
6. Après la première maison des Brujauds (on retrouve le chemin du Gour), prendre à droite un chemin qui traverse un ruisseau et rejoint une grange. Prendre la route à gauche, couper un virage par un chemin puis traverser cette dernière pour s'engager en face sur un chemin qui descend vers un ruisseau. Le traverser et continuer en sous-bois.
7. Retrouver la route que l'on prend à gauche, traverser le Videix. Prendre la départementale à droite qui rejoint Magnat en passant devant la station des eaux.








Rando Millevaches
NATURE EN LIMOUSIN

17 mai 2025 • Le Puy de la Lizière •

Sur votre chemin...



-  Village de Magnat L'Étrange (A)
-  Massif du Sancy (C)
-  Usine de traitement de l'eau (E)
-  La Rozeille (B)
-  Pierre des trois seigneurs (D)



Rando Millevaches
NATURE EN LIMOUSIN

17 mai 2025 • Le Puy de la Lizière •

Toutes les infos pratiques

Comment venir ?

Accès routier

A partir de La Courtine, prendre au niveau du camp la D25 ou la D23 dir. Magnat.
Si la route militaire est fermée, suivre la déviation.
A partir de Felletin, suivre la D23 dir. Magnat.

Parking conseillé

Place de la bascule, Magnat L'Etrange

Lieux de renseignement

Bureau d'information de Felletin

Place Quinault, 23500 Felletin

tourisme.aubusson@gmail.com

Tel : 05 55 66 32 12

<http://www.aubusson-felletin-tourisme.com>

Bureau d'information touristique d'Ussel

Rue Saint-Martin, 19200 Ussel

Tel : 05 19 60 00 30

<https://www.tourisme-hautecorreze.fr/>



Parc
naturel
régional
de Millevaches
en Limousin

Rando Millevaches
NATURE EN LIMOUSIN

17 mai 2025 • Le Puy de la Lizière •

Sur votre chemin...



🏰 Village de Magnat L'Etrange (A)

Si le nom de cette commune interpelle, l'explication est assez simple, la commune se composant des domaines seigneuriaux des familles des Magnat et des De Lestrange.

La configuration du village de Magnat, conservée jusqu'à nos jours, est caractéristique de celle d'un village médiéval : situé sur les flancs d'une petite butte, en surplomb de la rivière Rozeille, le village est dominé par un château et l'église est attenante. Si cette dernière fait l'objet de campagnes de restauration, le château a malheureusement subi les outrages du temps.

Crédit photo : G.Salat - CC HCC



🌿 La Rozeille (B)

La confluence de nombreux petits ruisseaux qui prennent leurs sources aux limites du camp militaire de La Courtine donne naissance à la Rozeille. Après un parcours d'une trentaine de kilomètres, cette dernière se jette dans la Creuse entre Felletin et Aubusson, au lieu dit du Thym.

Crédit photo : G.Salat - CC HCC



🌄 Massif du Sancy (C)

En arrivant vers les hauteurs, à la faveur d'un cône de vision ou de la chute hivernale des feuilles, vous pourrez apercevoir sur votre gauche le Massif de Sancy. Du haut de ses 1885 mètres d'altitude, ce sommet est le point culminant du Massif Central. Les deux ruisseaux, la Dore et la Dogne, y prennent naissance et leur confluence forme la Dordogne.

Crédit photo : G.Salat - CC HCC



🏰 Pierre des trois seigneurs (D)

Cette pierre en forme de pyramide tronquée située sur à la limite des communes de Magnat et de Poussanges pourrait marquer la limite de trois seigneuries, dont celle de Pierrefitte.

Crédit photo : G.Salat - CC HCC



Rando Millevaches
NATURE EN LIMOUSIN

17 mai 2025 • Le Puy de la Lizière •



Usine de traitement de l'eau (E)

Vous serez peut-être surpris au retour de la randonnée de l'ensemble imposant de bâtiments techniques ; Il s'agit en fait de l'usine de traitement de l'eau potable de la Rozeille. Cette usine produit 8 000 m³ d'eau par jour à partir du lac de la Rozeille (21 ha) situé en amont et alimente 50 communes du sud-ouest de la Creuse réunies au sein d'un syndicat intercommunal..

Crédit photo : G.Salat - CC HCC



Rando Millevaches
NATURE EN LIMOUSIN

17 mai 2025 • Le Puy de la Lizière •