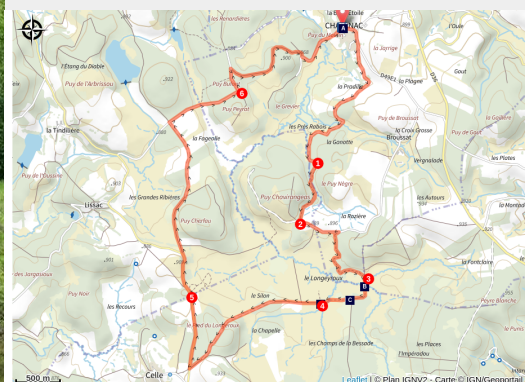


La Tourbière du Longeyroux

Plateau de Millevaches - Chavanac



(JDamase)



Ce sentier au départ du bourg de granit de Chavanac nous conduit sur un des sites les plus visités du Plateau de Millevaches, la Tourbière du Longeyroux.

A la découverte d'un site naturel de plus de 8 000 ans : la Tourbière du Longeyroux ! 255 hectares à la faune et flore si uniques qui font de ce site un lieu rempli de choses à observer et à entendre !

Infos pratiques

Pratique : Pédestre

Durée : 4 h

Longueur : 13.5 km

Dénivelé positif : 211 m

Difficulté : Moyen

Type : Boucle

Thèmes : Lacs et rivières,
Patrimoine et architecture,
Paysage

Itinéraire

Départ : Eglise, Chavanac

Arrivée : Eglise, Chavanac

Balisage :

■ Balisage vert

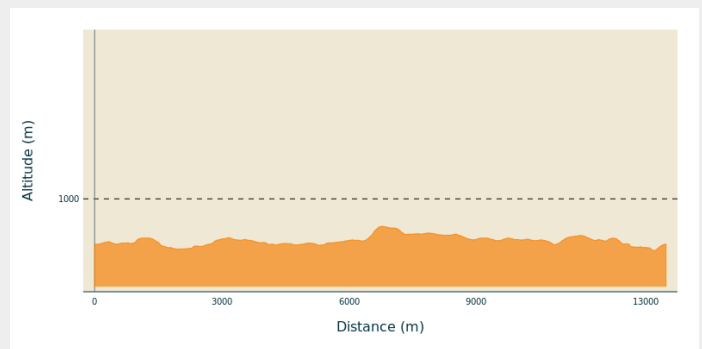
Communes : 1. Chavanac

2. Meymac

3. Saint-Sulpice-les-Bois

4. Saint-Merd-les-Oussines

Profil altimétrique



Altitude min 856 m Altitude max 924 m

Départ de la place de l'église de Chavanac. Prendre la D49 en direction de Meymac. A la sortie du bourg, face à une croix, bifurquer à droite. 200 m plus loin, quitter la route pour s'engager sur une piste tout droit ; passer devant la dernière maison du village et continuer sur la piste principale.

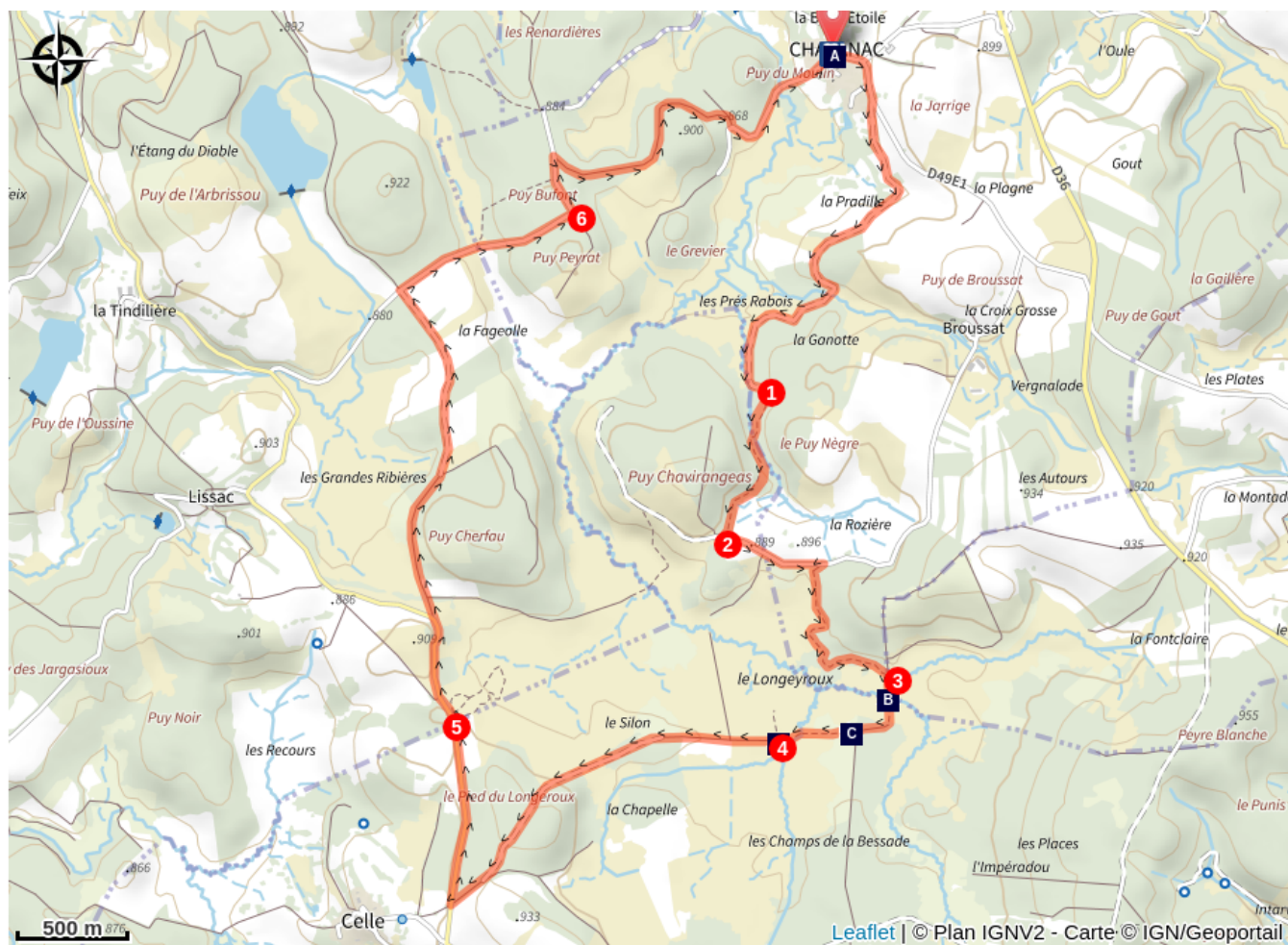
1. Au bout de cette large piste, au niveau d'une aire de stockage de bois, prendre le chemin à droite sur 100 m. Laisser-le sur la gauche pour franchir le ruisseau sur une passerelle, à gauche après cette dernière pour remonter par un chemin herbeux dans une jeune plantation. Ce chemin rejoint une petite route.
2. La suivre à gauche sur 500 m. puis emprunter le chemin qui part à droite en contournant une forêt.
3. A un carrefour de chemins, prendre celui de droite qui franchit la Vézère par une passerelle. Continuer tout droit jusqu'au bosquet. Prendre à droite à l'entrée du bosquet puis suivre la piste qui part tout droit le long de la clôture. Après un passage sur une zone humide, le site des Cent Pierres apparaît (possibilité d'entrer par le portail pour s'en approcher).
4. Continuer cette piste qui entre dans un bois puis rejoint la route D109 qu'il faut emprunter à droite.
5. Au niveau du parking de la tourbière, possibilité de descendre sur le sentier d'interprétation (boucle de 30 minutes). Continuer la route sur 500 mètres puis prendre dans un virage la piste qui part tout droit. Laisser un chemin à gauche, continuer un long moment jusqu'au carrefour de pistes: prendre celle de droite qui devient une petite route forestière.
6. A un carrefour, cette route décrit un angle droit. 300 mètres après, s'engager sur une piste qui part à droite en sous-bois en montant légèrement. Après 1 km, à un carrefour de pistes, prendre la piste à gauche qui, après le pont sur la Vézère, rejoint le bourg de Chavanac.







Rando Millevaches
NATURE EN LIMOUSIN

17 mai 2025 • La Tourbière du Longeyroux •

Sur votre chemin...



-  Chavanac (A)
-  Tourbière du Longeyroux (C)

-  La Vézère (B)
-  Le site des Cent Pierres (D)



Rando Millevaches
NATURE EN LIMOUSIN

17 mai 2025 • La Tourbière du Longeyroux •

Toutes les infos pratiques

i Chiens de protection (itinéraire pédestre)

PRUDENCE : Chiens de protection des troupeaux

Ces chiens sont là pour protéger les troupeaux, il est conseillé d'adopter un comportement adapté lors de votre rencontre avec eux.

Nous vous invitons à consulter la page [En savoir plus](#) pour plus d'informations.



! Recommandations

ATTENTION | PRUDENCE : à proximité du point de direction n°1, une des planches de bois d'un pont est défaillante, prudence sur ce passage.
Les structures qui gèrent l'entretien du sentier travaillent pour sécuriser ce pont.

Attention, ne pas s'aventurer sur la tourbière par mauvais temps
Chiens tenus en laisse

Comment venir ?

Parking conseillé

Eglise, Chavanac



Rando Millevaches
NATURE EN LIMOUSIN

17 mai 2025 • La Tourbière du Longeyroux •

 **Lieux de renseignement**

**Bureau d'information touristique de
Meymac**

1 place de L'Hôtel de ville, 19250

Meymac

Tel : 05 19 60 00 30

<https://www.tourisme-hautecorreze.fr/>



Parc
naturel
régional
de Millevaches
en Limousin

Rando Millevaches
NATURE EN LIMOUSIN

17 mai 2025 • La Tourbière du Longeyroux •

Sur votre chemin...



Chavanac (A)

Construite au XIIIe, cette église est dédiée à Saint Jean-Baptiste comme beaucoup de sanctuaires élevés par les moines-soldats. Elle conserve un charme certain malgré sa toiture d'ardoise un peu raide (elle était autrefois couverte en chaume).

Crédit photo : CC HCC



La Vézère (B)

D'une longueur de 211 km pour un bassin de 3736 km², la rivière la Vézère prend sa source à 700 m d'altitude dans la Tourbière de Longéroux, sur le plateau de Millevaches en Corrèze. La richesse de la basse Vézère en gisements préhistoriques lui confère un incomparable prestige, ce que lui a valu le classement au patrimoine mondial de l'UNESCO d'une partie de la vallée de la Vézère.

Crédit photo : CC HCC



Tourbière du Longeyroux (C)

La Tourbière du Longeyroux (255 hectares) occupe le fond d'une cuvette qui recueille les eaux de pluie des puits alentours ; ainsi naît la rivière Vézère.

Un climat froid et humide, un sol granitique acide ont favorisé le développement d'une faune et d'une flore particulières. Un petit sentier d'interprétation de 30 mn permet de mieux appréhender ce milieu.

Afin de préserver cet écosystème, la politique de valorisation du site encourage le pâturage par les moutons et vaches de race limousine.

Crédit photo : JDamase



Rando Millevaches
NATURE EN LIMOUSIN

17 mai 2025 • La Tourbière du Longeyroux •



Le site des Cent Pierres (D)

La tourbière a inspiré à nos aïeux bien des légendes. Autrefois, sur la Tourbière, vivaient un seigneur, impitoyable, et ses sujets. Un jour d'été, tout le village admirait un troupeau de cent vaches et sa bergère. Un vieillard de passage s'adressa au seigneur :

« Maître, je cherche un abri pour la nuit car l'orage approche. »

Le seigneur refusa et menaça de le chasser de ses terres.

« Très bien, je pars, répondit le vieillard, mais sache qu'un malheur s'abattra sur toi et ton domaine. »

L'orage fut d'une violence inouïe. Il ne restait ni domaine, ni seigneur, et la bergère et son troupeau avaient été changés en pierres.

Crédit photo : G.Salat - CC HCC



Rando Millevaches
NATURE EN LIMOUSIN

17 mai 2025 • La Tourbière du Longeyroux •